Vught

Raadsvoorstel

Onderwerp	Vestiging voorkeursrecht op diverse (geclusterde) gronden in de gemeente Vught voor de opwek van lokale duurzame energie
Afdeling	Afdeling Ontwikkeling
Datum behandeling in B&W:	9 januari 2024
Datum raadsvergadering	1 februari 2024
Nummer	
Documentnummer	INT/24 - 595035
Zaaknummer	Z23 - 268964

Aangepast raadsvoorstel en -besluit
Het voorliggende raadsvoorstel en -besluit is op enkele onderdelen aangepast ten opzichte van het raadsvoorstel en -besluit behorende bij het collegebesluit van 14 november 2023. De redenen hiervoor zijn:

- de inwerkingtreding van de Omgevingswet waarin het voorkeursrecht is opgenomen. De Wet voorkeursrecht gemeenten is per 1 januari 2024 komen te vervallen;
- de ingebrachte zienswijzen;
- de ambtshalve aanpassingen naar aanleiding van het perceelniveau onderzoek. Uit het onderzoek is gebleken, dat op een groot aantal percelen het voorlopige voorkeursrecht kan komen te vervallen. Denk aan de percelen waar op basis van het geldende bestemmingsplan de bestemming Water of Wegen aan toebedacht is;
- het verzoek aan de raad om de bevoegdheid tot intrekking van het voorkeursrecht te mandateren aan het college.

Resumerend heeft dit ertoe geleid dat het college op 9 januari 2024 een nieuw besluit heeft genomen over de voorlopige aanwijzing. Op circa 400 percelen is de voorlopige aanwijzing vervallen. Er is een nieuwe perceelslijst en overzichtskaart van de percelen opgesteld om door de raad te laten bestendigen.

Voorstel

1. In te stemmen met de 'Nota van zienswijzen' d.d. 9 januari 2024.
2. Op grond van artikel 9.1 eerste lid onder c van de Omgevingswet een voorkeursrecht te vestigen op de percelen zoals aangegeven op de bij het besluit behorende en als zodanig gewaarmerkte kadastrale tekening(-en) en de bij het besluit behorende en als zodanig gewaarmerkte perceelslijst. Aan de betreffende percelen wordt een toekomstige niet-agrarische bestemming toegedacht die afwijkt van het huidige gebruik.
3. Te verklaren het voornemen te hebben om het omgevingsplan te wijzigen voor het gebied waarbinnen de percelen zijn gelegen.

4. De bevoegdheid tot intrekking van het voorkeursrecht te mandateren aan het college van burgemeester en wethouders.
5. De uitvoering van dit besluit op te dragen aan het college van burgemeester en wethouders.

Eerdere besluitvorming

- Op 19 mei 2022 heeft de gemeenteraad het volgende besloten:
  - In te stemmen met de voorgestelde werkwijze om de volgende stap te zetten voor lokale grootschalige opwek van energie op Vughts grondgebied om te komen tot een beleidskader voor zon- en windenergie.
  - In te stemmen met de aanwijzing van de zoekgebieden voor zon- en windenergieprojecten op Vughts grondgebied uit de hoofdkaart van de RES 1.0 en verbeeld in de notitie 'Op weg naar een zon- en windvisie voor de gemeente Vught', 2021, op basis waarvan het onderzoek kan worden gestart voor een milieueffectrapportage (MER).
  - Het college te mandateren de Notitie Reikwijdte en Detailniveau (NDR) uit te voeren om vervolgens de planMER te kunnen starten.
  - In te stemmen met het voornemen om te streven naar 100% lokaal eigendom.

- Op 8 november 2022 heeft het college:
  - De Notitie Reikwijdte en Detailniveau vastgesteld.
  - Ingestemd met de vervolgfase uitvraag en uitvoering m.e.r. procedure.

- Op 14 november 2023 heeft het college op grond van de Wet voorkeursrecht gemeenten een voorlopig voorkeursrecht gevestigd op diverse (geclusterde) percelen in de gemeente.

Inleiding

Op 14 november 2023 heeft het college besloten om diverse (geclusterde) gronden gelegen in de gemeente Vught, **voorlopig** aan te wijzen als gronden waarop de artikelen 10 tot en met 15, 24 en 26 Wet voorkeursrecht gemeenten van toepassing zijn. Dit voorkeursrecht houdt in dat als de eigenaar of beperkt zakelijk gerechtigde de grond wil verkopen, deze zijn eigendom of recht eerst aan de gemeente moet aanbieden.

PlanMER

Het college heeft op 25 juli 2022 een concept Notitie Reikwijdte en Detailniveau (NRD) gedurende een periode van zes weken ter inzage gelegd. De terinzagelegging van deze notitie markeerde de start van de planMER-procedure waarin onderzoek wordt gedaan naar de milieueffecten en het doelbereik van de lokale opwek van elektriciteit met behulp van windturbines en/of grondgebonden zonneparken. In de NRD is vermeld dat met de informatie uit de planMER afspraken worden vastgelegd in een nog nader uit te werken beleidskader. Dat beleidskader bevat de selectie van meest geschikte zoekgebieden voor wind en zon en de spelregels voor uitvoering van energieprojecten in deze gebieden. Een beleidskader is noodzakelijk, mede met behulp van de inzichten uit de planMER, om richting te geven aan de ontwikkeling van de lokale opwek van duurzame elektriciteit.

Na vaststelling van de NRD is Bosch & van Rijn, adviesbureau voor duurzame energie en klimaatbeleid, ingeschakeld om in samenwerking met de gemeente de planMER uit te voeren. Het beleidskader krijgt de status van Programma onder de Omgevingswet en de eerste resultaten hiervan net als de procesgang en de context van dit Programma zoals bedoeld in de Omgevingswet, is aan uw raad gepresenteerd op 16 november 2023.

Speculatie en grond/vastgoedposities
De zoekgebieden liggen in clusters verspreid over Vught. In deze gebieden zijn onder meer gronden gelegen die in eigendom zijn van derden. Door de presentatie van de initiële zoekgebieden in een openbare raadsinformatiebijeenkomst op 16 november 2023 is het risico aanwezig dat er grondspeculatie gaat plaatsvinden door ontwikkelaars. Voor regie op de voorgenomen ontwikkeling van de lokale opwek van duurzame elektriciteit en aanverwante voorzieningen, in samenhang met elkaar, is het noodzakelijk dat de gemeente haar positie in het gebied behoudt en versterkt. De gemeente wil daarom grip krijgen op de verwezenlijking van de ontwikkeling door toepassing van de Wet voorkeursrecht gemeenten. Door de vestiging van een voorkeursrecht verkrijgt zij deze grip en kan worden voorkomen dat gronden in handen komen van partijen die deze ontwikkeling niet nastreven of speculeren met deze gronden en niet handelen in het algemeen belang van de gemeenschap van Vught.

Nu de uitwerking van de potentiële gebieden concreter wordt is het gewenst om vooruitlopend hierop een voorkeursrecht te vestigen. Het voorkeursrecht wordt niet enkel gevestigd op de gronden die vallen in de zoekgebieden, maar ook de omliggende gronden.

- We kiezen er namelijk voor om zowel zon als windlocaties op te nemen. Dit zijn veel locaties en we kiezen er expliciet voor hier geen selectie in te maken om te zorgen dat de keuze om te ontwikkelen niet geleid wordt door marktpartijen, maar door de keuze van het college en de raad over het openstellen van de gebieden en omvang van hun keuze.
- Bovendien moeten de windturbines en grondgebonden zonneparken gegarandeerd ontsloten kunnen worden.
- Lokaal eigendom is een belangrijke pijler voor de gemeente Vught en om dit te borgen is deze brede toepassing van de Wet voorkeursrecht gemeenten nodig.

Wet voorkeursrecht gemeenten
Met de Wet voorkeursrecht gemeenten worden gemeenten in staat gesteld hun positie bij de grondverwerving ten behoeve van de verwezenlijking van het ruimtelijk beleid te versterken. Gemeenten verkrijgen bij vrijwillig te koop aangeboden onroerend goed door eigenaren, een voorkeurspositie. De wet verschaft hiermee, in het kader van de uitvoering van de gemeentelijke plannen, een passief verwervingsinstrument, naast de mogelijkheid van onteigening.
Door de vestiging van een voorkeursrecht wordt voorkomen dat gronden in handen komen van partijen die deze ontwikkeling niet nastreven of speculeren met deze gronden.
Gedurende het planproces dient het voorkeursrecht tevens als beschermingsinstrument, waardoor ongewenste verkopen, al dan niet bedoeld als speculatie, kunnen worden tegengegaan. Het voorkomt zowel prijsopdrijving van tegen elkaar opbiedende marktpartijen, waardoor de financieel economische uitvoerbaarheid van plannen nadelig wordt beïnvloed, alsmede vertraging door bijvoorbeeld versnippering van het plangebied door speculanten.

Tijdelijk voorkeursrecht
Op grond van het bepaalde in artikel 6 van de Wet voorkeursrecht gemeenten heeft het college de bevoegdheid gronden **voorlopig** aan te wijzen voor de duur van maximaal drie maanden als gronden waarop de artikelen 10 tot en met 15, 24 en 26 van de Wet voorkeursrecht gemeenten van toepassing zijn. De gemeenteraad dient deze voorlopige aanwijzing binnen drie maanden na dagtekening van het collegebesluit te bestendigen. Het college heeft op 14 november 2023 besloten tot de vestiging van een voorlopig voorkeursrecht.

Recht van eerste koop maar geen plicht
Gedurende de periode dat er een voorkeursrecht is gevestigd door middel van een aanwijzingsbesluit, verschaft zij de gemeente de mogelijkheid, niet de plicht, voor zover eigenaren tot verkoop of het vestigen van recht van opstal over willen gaan, om dat recht ook daadwerkelijk uit te oefenen. Zolang het voorkeursrecht is gevestigd, mag de betreffende eigenaar zijn grond niet vrij aan derden verkopen of het recht van opstal aan derden te vestigen, maar dient hij deze eerst aan de gemeente aan te bieden.
De gemeente hoeft in zo'n geval niet tot aankoop van de aangeboden grond over te gaan. Indien de gemeente beslist om niet tot aankoop over te gaan, kan de grondeigenaar de grond aan derden verkopen. In dat geval kan de gemeente gedurende twee jaar geen beroep meer doen op het voorkeursrecht. De gemeente kan een gemeentelijk voorkeursrecht op ieder gewenst moment opheffen.

Bestendiging door de gemeenteraad
Aan de raad wordt voorgesteld om deze voorlopige aanwijzing te bestendigen. Wanneer de raad niet binnen de termijn van drie maanden na het collegebesluit daartoe overgaat, vervalt ingevolge artikel 9.4 lid 1a van de Omgevingswet het door het college gevestigde voorlopige voorkeursrecht. Om de gemeente een betere uitgangspositie te verschaffen op de onroerendgoedmarkt, is het gewenst dat de raad besluit om op grond van artikel 9.1, eerste lid onder c van de Omgevingswet de op de bij het besluit gevoegde perceelslijst en het kadastraal overzicht aangeduide percelen aan te wijzen als gronden waarop het voorkeursrecht van toepassing is. Door deze bestendiging geldt het voorkeursrecht voor een periode van drie jaar. Ingevolge artikel 9.4. lid 1a van de Omgevingswet vervalt de aanwijzing na die periode tenzij voor dat tijdstip de functie waarvoor het voorkeursrecht is gevestigd, is toegedacht in een omgevingsvisie of een programma of is toegedeeld in het omgevingsplan.

Juridische kader
Het juridische kader wordt sinds 1 januari 2024 gegeven door de Omgevingswet. Hierin is bepaald op welke wijze het voorkeursrecht tot stand komt en wat de gevolgen hiervan zijn.

Rechtsbeschermingsmiddelen
Zienswijzen
Met betrekking tot het ontwerpraadsvoorstel is toepassing gegeven aan artikel 4:8 Algemene wet bestuursrecht. Belanghebbenden zijn daardoor in de gelegenheid gesteld gedurende de termijn van zes weken (tot en met 27 december 2023) hun zienswijzen ten aanzien van het ontwerpraadsvoorstel naar voren te brengen.

Bezwaarschriften
Eigenaren hebben na de voorlopige vestiging door het college tot en met 27 december 2023 de mogelijkheid gehad om tegen het collegebesluit een bezwaarschrift in te dienen.

Bezwaren en zienswijzen
Het door het college op 14 november 2023 genomen besluit heeft geleid tot een aantal bezwaarschriften (47) en zienswijzen (18). De bezwaarschriften zijn gericht aan het college en tegen het besluit tot voorlopige aanwijzing. De zienswijzen zijn gericht aan de raad en bezien op de bestendiging van het voorkeursrecht. De bezwaarschriften en zienswijzen komen inhoudelijk grotendeels met elkaar overeen.

In de bijgevoegde 'Nota van zienswijzen' is inhoudelijk ingegaan op de ingebrachte zienswijzen.

Bezwaarschriften die gericht zijn tegen de voorlopige aanwijzing van het voorkeursrecht, gelden tevens te zijn gericht tegen het definitieve voorkeursrecht. Om deze reden zal de behandeling van de bezwaarschriften na besluitvorming door de raad plaatsvinden.
Over de ingekomen bezwaarschriften zal advies worden uitgebracht door de onafhankelijke bezwaarschriftencommissie. Het secretariaat van de commissie informeert de indieners van een bezwaarschrift over de verdere behandeling ervan.

Beoogd effect

Met het vestigen van een voorkeursrecht versterken we de regiefunctie voor de gemeente bij de totstandkoming van de ontwikkeling van de lokale opwek van duurzame elektriciteit. Door een voorkeursrecht krijgt de gemeente grip op de locatie, wordt zij in staat gesteld om aangeboden onroerende zaken aan te kopen en wordt speculatie met gronden voorkomen. Het voorkeursrecht helpt de gemeente om tot een kwalitatief optimale invulling van de locatie te komen.

Argumenten

2.1 De grondslag van dit voorstel.
De grondslag van dit voorstel is niet gelegen in een vastgesteld ruimtelijk plan. Daarom vindt de vestiging van het voorkeursrecht plaats op grond van artikel 9.1 van de Omgevingswet. Voor de eigenaren en beperkt gerechtigden blijven de gevolgen van het voorkeursrecht hetzelfde. Het gevolg is namelijk dat de eigenaar, indien hij wil verkopen of een recht van opstal wil (laten) vestigen door een derde partij, eerst aan de gemeente moet aanbieden.

2.2 Werkingsduur aanwijzing is drie jaar.
Het raadsbesluit treedt in werking de dag nadat het in het Gemeenteblad bekend is gemaakt. Het raadsbesluit tot aanwijzing vervalt op grond van artikel 9.4 lid 1 a van de Omgevingswet binnen drie jaar na inwerkingtreding, tenzij voor dat tijdstip de functie waarvoor het voorkeursrecht is gevestigd, is toegedacht in een omgevingsvisie of een programma of is toegedeeld in het omgevingsplan. Bij een nieuw omgevingsplan zal het voorkeursrecht van rechtswege met tweemaal vijf jaar worden verlengd na inwerkingtreding van het omgevingsplan.

3.1 Door een tijdige vaststelling van omgevingsplan blijft het voorkeursrecht van kracht.
Om het voorkeursrecht te behouden dient door de raad binnen de termijn van drie jaar, na de datum van de inwerkingtreding van het raadsbesluit de beoogde functie toe te delen in een omgevingsvisie of een programma of omgevingsplan. Als er binnen deze drie jaar een omgevingsplan wordt vastgesteld door de gemeenteraad, zal het voorkeursrecht van rechtswege met vijf jaar worden verlengd na inwerkingtreding van het omgevingsplan. Met een beschikking kan de termijn nog eenmaal met maximaal vijf jaar verlengd worden. Worden de termijnen overschreden vervalt het voorkeursrecht van rechtswege en is het niet mogelijk om binnen een termijn van twee jaar opnieuw een (voorlopig) voorkeursrecht te vestigen.

4.1 Mandatering leidt tot een snellere intrekking van het voorkeursrecht
In de Omgevingswet wordt bepaald dat het bestuursorgaan, dat het voorkeursrecht heeft gevestigd, bevoegd is tot intrekking. De raad vestigt het voorkeursrecht.
Om duidelijkheid te blijven bieden aan grondeigenaren over de geschiktheid van hun percelen voor de lokale opwek van energie, zal gefaseerd op perceelniveau worden bekeken of het gevestigde voorkeursrecht versneld ingetrokken kan worden. Vanwege de beperking van het voorkeursrecht is een snellere doorlooptijd van de intrekking wenselijk. Dit kan bewerkstelligd worden als de bevoegdheid hiertoe door de raad aan het college wordt gemandateerd. In de Memorie van Toelichting staat aangegeven, dat dit is toegestaan. Het vestigen van een voorkeursrecht kan niet gemandateerd worden.

5.1 Vanwege de bepalingen in de Omgevingswet is het college van burgemeester en wethouders bevoegd.
De Omgevingswet bepaalt in artikel 9.6 dat het college van burgemeester en wethouders het bevoegd gezag is met betrekking tot de uitvoering van het voorkeursrecht. In eerste instantie betreft het de bekendmaking van de vestiging van het gemeentelijk voorkeursrecht en de informatie hierover aan de eigenaren en rechthebbenden. In het geval van aanbiedingen of aan het voorkeursrecht gerelateerde vragen aan de gemeente, worden deze gericht aan het college, en zal het college deze verder uitvoeren.

Kanttekeningen

2.1 Het besluit heeft gevolgen voor eigenaren/ beperkt zakelijk gerechtigden.
Het voorkeursrecht verplicht de betrokken eigenaren/beperkt zakelijk gerechtigden om bij een voorgenomen verkoop de betreffende percelen eerst aan de gemeente aan te bieden. De notaris mag niet meewerken aan een transactie met een derde als een voorkeursrecht van toepassing is. De verkoper kan zijn perceel niet vrij verkopen aan derden.

Niet zozeer het voorkeursrecht maar de ontwikkeling en de wetenschap van mogelijke transformatie heeft invloed op eigenaren en huurders. Het voorkeursrecht op zichzelf heeft echter in juridische zin geen gevolgen voor het gebruik van de gronden. Pas als de eigenaar wil verkopen of een recht van opstal wil laten vestigen, zal hij zijn eigendom eerst aan de gemeente moeten aanbieden. Er geldt een aantal uitzonderingssituaties op de aanbiedingsplicht. Te denken valt aan verkoop aan kinderen of uitvoering van een uiterste wilsbeschikking. Deze zijn in artikelen 9.8 en 9.9 van de Omgevingswet opgenomen.

2.2 Het voorkeursrecht biedt geen garantie.
Het voorkeursrecht geeft geen garantie dat de gemeente ook eigenaar wordt van de gronden. De eigenaren en/of beperkt zakelijk gerechtigden kunnen immers niet worden verplicht tot het verkopen aan de gemeente. Het gaat enkel om de verplichting dat de gronden eerst aan de gemeente worden aangeboden voordat deze aan derden kunnen worden verkocht.
Als een eigenaar niet tot verkoop over wenst te gaan, en blijkt dat uitvoering van de opgave dit vereist, dan zullen andere publiekrechtelijke middelen moeten worden ingezet om de gronden te verkrijgen.

2.3 Voor de verwerving van de gewenste gronden zal een budget beschikbaar moeten worden gesteld.
Als eigenaren en/of beperkt zakelijk gerechtigden hun gronden aan de gemeente aanbieden moet de aankoop worden gefinancierd. Hiervoor dient tijdig een budget beschikbaar te worden gesteld. Eigenaren kunnen direct na de publicatie hun gronden aanbieden. De gemeente moet dan binnen zes weken beslissen of ze de onderhandelingen wil starten. Bij niet tijdig beslissen of de mededeling dat de gronden niet aangekocht gaan worden vervalt het voorkeursrecht en mogen de gronden aan derden verkocht worden. Bij de mededeling dat de gemeente wel wil ingaan op het aanbod vangen de onderhandelingen aan. De aanschaf wordt dan beschouwd in het grotere kader van inzet en uitruil van gronden in relatie tot ontwikkelingen die we als gemeente nastreven. De meeste, zo niet alle gronden die niet in handen zijn van de gemeente of andere (semi-) overheidsorganisaties zijn in gebruik als landbouwgronden en leveren hiertoe ook pachtvergoedingen op. In het geval van aanschaf zonder het direct in gebruik te nemen kunnen de inkomsten uit deze tijdelijke pacht worden ingezet om de rentevergoeding te dekken. Dan is door de band genomen enkel de boekwaarde van de gronden aangeschaft.

Participatie

Tot en met 27 december 2023 bestond de mogelijkheid tot het indienen van zienswijzen tegen het door de raad te nemen besluit. De ingekomen zienswijzen zijn door ons van een inhoudelijke beoordeling voorzien. De ingekomen zienswijzen en de door ons gegeven beoordeling zijn samengevat in de 'Nota van zienswijzen' d.d. 9 januari 2024 welke aan de raad ter instemming wordt voorgelegd.

Op 6 december 2023 heeft een inloopmoment voor belanghebbenden in het gemeentekantoor plaatsgevonden.

Financiën

- Er zijn geen directe financiële gevolgen voor de gemeente als gevolg van de vestiging van het voorkeursrecht. Een deel van de gebieden voor zon- en windenergieprojecten zijn in eigendom van de gemeente. Dit brengt dus geen extra uitgaven met zich mee. Financieel gaat het met name om de gebieden, het meest geschikt voor zonne-energie, en windlocaties die in eigendom van derden zijn. Indien percelen te koop worden aangeboden in het kader van het voorliggende besluit, dient de gemeente daar in relatief korte tijd een besluit op te nemen.

Doordat er in het gebied verschillende opstellingen kunnen komen enerzijds en anderzijds omdat we niet weten of derden op korte termijn gebruik maken van deze procedure, is op dit moment niet bekend in welke mate de aankoop van derden zal optreden. Dit maakt het onmogelijk om nu te duiden wat de financiële consequenties zijn van dit voorstel. Wel is te duiden dat de aankoop van 1 hectare circa € 89.000 bedraagt. Er moet rekening gehouden worden met de financieringslasten van een aankoop.

- Mocht er zich een kans voordoen tot de verwerving van (een van) de aangewezen percelen, zal hierover aan de raad een besluit voor het ter beschikking stellen van een investeringskrediet worden voorgelegd.

Communicatie

- Het besluit wordt bekend gemaakt door middel van publicatie in het Gemeenteblad en het plaatselijke weekblad Het Klaverblad. De dag na dagtekening van het Gemeenteblad treedt het raadsbesluit in werking.
- De betrokken eigenaren en beperkt gerechtigden worden bij aangetekende brief, na inwerkingtreding van het raadsbesluit, in kennis gesteld van de (betekenis van de) aanwijzing.
- Het besluit zal, tezamen met de bijbehorende bijlagen, bevattende het kadastrale overzicht en een lijst met daarop de aangewezen percelen alsmede overige relevante gegevens, in te zien zijn bij de ontvangst- en informatiebalie van het gemeentekantoor, Secretaris van Rooijstraat 1 te Vught.

Burgemeester en wethouders van Vught,

De secretaris

W.F.F. Keijzers

de burgemeester

R.J. van de Mortel

Openbare bijlage(n):	1. Kadastrale overzicht percelen voorkeursrecht 2. Kadastrale perceelslijst (geanonimiseerd) 3. Overzicht van percelen waarvoor het voorlopig gevestigde voorkeursrecht is ingetrokken 4. Nota van zienswijzen d.d. 9 januari 2024
Vertrouwelijke bijlage(n):	Nee
Bijlagen onder geheimhouding:	Nee

268964/595032

Vught

De raad van de gemeente Vught;

gezien het voorstel van het college van burgemeester en wethouders van 9 januari 2024;

gelet op de Omgevingswet en de Algemene wet bestuursrecht;

besluit:

1. In te stemmen met de 'Nota van zienswijzen' d.d. 9 januari 2024.
2. Op grond van artikel 9.1 eerste lid onder c van de Omgevingswet een voorkeursrecht te vestigen op de percelen zoals aangegeven op de bij dit besluit behorende en als zodanig gewaarmerkte kadastrale tekening(en) en de bij dit besluit behorende en als zodanig gewaarmerkte perceelslijst. Aan de betreffende percelen wordt een toekomstige niet-agrarische bestemming toegedacht die afwijkt van het huidige gebruik.
3. Te verklaren het voornemen te hebben om het omgevingsplan te wijzigen voor het gebied waarbinnen de percelen zijn gelegen.
4. De bevoegdheid tot intrekking van het voorkeursrecht te mandateren aan het college van burgemeester en wethouders.
5. De uitvoering van dit besluit op te dragen aan het college van burgemeester en wethouders.

Aldus besloten door de raad van de gemeente Vught
in zijn openbare vergadering van 1 februari 2024.

de griffier,

Drs. J.A. Deneer

de voorzitter,

R.J. van de Mortel

Hierbij verklaar ik, mr. Bernardus Hendrikus Johannes Roes, bewaarder van het Kadaster en de openbare registers, dat dit stuk door de bewaarder vervaardigd is op grond van de in artikel 4 van de Uitvoeringsregeling Kadasterwet verleende bevoegdheid.
Tevens verklaar ik dat het door de bewaarder vervaardigde stuk eensluidend is met het ter inschrijving aangeboden stuk.

Vught

Perceelslijst behorende bij het besluit van de raad van de gemeente Vught d.d. 1 februari 2024 voor de vestiging van het voorkeursrecht op diverse (geclusterde) gronden in de gemeente Vught voor de opwek van lokale duurzame energie.

Lijst van percelen in de gemeente Vught, zoals deze voorkomen op de tekening met tekeningnummer VUGHT-WVG-001, behorend bij de voorkeursrechtbeschikking ex artikel 9.1, eerste lid, onder c Omgevingswet van de raad van de gemeente Vught van 1 februari 2024.

In deze perceelslijst is rekening gehouden met de vierkante meters uit de openbare registers van het Kadaster. Alle percelen kadastraal bekend gemeente Vught (tevens voormalige gemeente Helvoirt). Kadastrale toestandsdatum per 22 februari 2024.

objectid	kadastrale opp. (m2)	kadastrale gemeente	sectie	perceelnum	aardcultuur	naam, rechten, eigendom (recht van) en aandeel
1703	5000	Helvoirt	D	489	Terrein (teelt - kweek)	van der Aa, Johannes Henricus Cornelius Maria, Eigendom (recht van) 1/1
1745	4130	Helvoirt	D	1353	Terrein (teelt - kweek)	van der Aa, Johannes Henricus Cornelius Maria, Eigendom (recht van) 1/1
1751	4060	Helvoirt	D	1684	Terrein (teelt - kweek)	van der Aa, Johannes Henricus Cornelius Maria, Eigendom (recht van) 1/1
1759	8030	Helvoirt	D	1722	Terrein (teelt - kweek)	van der Aa, Johannes Henricus Cornelius Maria, Eigendom (recht van) 1/1
1760	1740	Helvoirt	D	1724	Terrein (teelt - kweek)	van der Aa, Johannes Henricus Cornelius Maria, Eigendom (recht van) 1/1
1785	6630	Helvoirt	D	1826	Terrein (teelt - kweek)	van der Aa, Johannes Henricus Cornelius Maria, Eigendom (recht van) 1/1
2234	5530	Helvoirt	D	3852	Terrein (teelt - kweek)	van der Aa, Johannes Henricus Cornelius Maria, Eigendom (recht van) 1/1
3179	814	Helvoirt	D	5468	Erf - Tuin	van der Aa, Johannes Henricus Cornelius Maria, Eigendom (recht van) 1/1
3185	7640	Helvoirt	D	5480	Erf - tuin	van der Aa, Johannes Henricus Cornelius Maria, Eigendom (recht van) 1/1
3440	18245	Helvoirt	D	5860		van der Aa, Johannes Henricus Cornelius Maria, Eigendom (recht van) 1/1
16053	8320	Helvoirt	D	3121	Terrein (grasland)	van der Aa, Gerardus Martinus Johannes Maria, Eigendom (recht van) 1/1
16054	486	Helvoirt	D	601	Wegen	van der Aa, Gerardus Martinus Johannes Maria, Eigendom (recht van) 1/1
16055	2050	Helvoirt	D	2542	Terrein (grasland)	van der Aa, Gerardus Martinus Johannes Maria, Eigendom (recht van) 1/1
16056	29100	Helvoirt	D	5738	Terrein (teelt - kweek)	van der Aa, Gerardus Martinus Johannes Maria, Eigendom (recht van) 1/1
16057	8990	Helvoirt	D	3830	Terrein (akkerbouw)	van der Aa, Gerardus Martinus Johannes Maria, Eigendom (recht van) 1/1
16058	4470	Helvoirt	D	2543	Terrein (akkerbouw)	van der Aa, Gerardus Martinus Johannes Maria, Eigendom (recht van) 1/1
16059	6810	Helvoirt	D	4817	Terrein (akkerbouw)	van der Aa, Gerardus Martinus Johannes Maria, Eigendom (recht van) 1/1
15108	21130	Vught	M	255	Terrein (grasland)	van Asveldt, Johannes, Eigendom (recht van) 1/1
15118	7680	Vught	M	267	Terrein (akkerbouw)	van Asveldt, Johannes, Eigendom (recht van) 1/1
1132	51330	Helvoirt	B	1577	Terrein (grasland)	van Balkom, Manon Clasina Cornelia, Eigendom (recht van) 1/1
1202	7610	Helvoirt	B	1697	Terrein (grasland)	van Balkom, Manon Clasina Cornelia, Eigendom (recht van) 1/1
1215	7485	Helvoirt	B	1717	Terrein (akkerbouw)	van Balkom, Manon Clasina Cornelia, Eigendom (recht van) 1/1
1216	19370	Helvoirt	B	1718	Terrein (akkerbouw)	van Balkom, Manon Clasina Cornelia, Eigendom (recht van) 1/1
1247	25501	Helvoirt	B	1769	Terrein (grasland)	van Balkom, Manon Clasina Cornelia, Eigendom (recht van) 1/1
1639	19370	Helvoirt	D	173	Terrein (natuur)	van Balkom, Manon Clasina Cornelia, Eigendom (recht van) 1/1
1793	17670	Helvoirt	D	1918	Terrein (akkerbouw)	van Balkom, Manon Clasina Cornelia, Eigendom (recht van) 1/1
2653	11850	Helvoirt	D	4593	Terrein (grasland)	van Balkom, Manon Clasina Cornelia, Eigendom (recht van) 1/1
2654	10965	Helvoirt	D	4594	Terrein (grasland)	van Balkom, Manon Clasina Cornelia, Eigendom (recht van) 1/1
2655	17500	Helvoirt	D	4595	Terrein (grasland)	van Balkom, Manon Clasina Cornelia, Eigendom (recht van) 1/1
2844	1355	Helvoirt	D	4859	Terrein (grasland)	van Balkom, Manon Clasina Cornelia, Eigendom (recht van) 1/1
2850	170	Helvoirt	D	4868	Terrein (grasland)	van Balkom, Manon Clasina Cornelia, Eigendom (recht van) 1/1
962	2345	Helvoirt	A	2312	Perceel grond - gebruik onbekend	Baudoin, Mathieu, Eigendom (recht van) 1/2
3561	725	Helvoirt	D	5998		BELEGGINGSMAATSCHAPPIJ J. VAN DEN OEVER B.V., Eigendom (recht van) 1/1
3562	930	Helvoirt	D	5999		BELEGGINGSMAATSCHAPPIJ J. VAN DEN OEVER B.V., Eigendom (recht van) 1/1
3563	35305	Helvoirt	D	6000		BELEGGINGSMAATSCHAPPIJ J. VAN DEN OEVER B.V., Eigendom (recht van) 1/1
17502	46314	Helvoirt	D	5161	Godsdienst	Bezinningscentrum Emmaus, Eigendom (recht van) 1/1
9179	14400	Vught	E	2675	Terrein (akkerbouw)	van den Boer, Cornelis Martinus Andreas, Eigendom (recht van) 1/1
9509	2159	Vught	E	3397	Terrein (grasland)	van den Boer, Cornelis Martinus Andreas, Eigendom (recht van) 1/1

Bijlage 20240228-000021

Behorend bij Onroerende Zaken Hyp4, deel 88230 nummer 25
te Apeldoorn

9674	3645	Vught	E	3608	Terrein (grasland)	van den Boer, Cornelis Martinus Andreas, Eigendom (recht van) 1/1
3345	4270	Helvoirt	D	5712	Erf - Tuin	van den Boer, Andreas Petrus Johannes, Eigendom (recht van) 1/1
3346	1330	Helvoirt	D	5713		van den Boer, Andreas Petrus Johannes, Eigendom (recht van) 1/1
1679	3500	Helvoirt	D	388	Terrein (natuur)	van den Boer, Andreas Petrus Johannes, Eigendom (recht van) 1/1
1758	8850	Helvoirt	D	1718	Terrein (natuur)	van den Boer, Andreas Petrus Johannes, Eigendom (recht van) 1/1
15234	6740	Helvoirt	A	2025	Terrein (akkerbouw)	BOOMKWEKERIJ ROY KUIJPERS B.V., Eigendom (recht van) 1/1
15357	4795	Helvoirt	A	2143	Terrein (akkerbouw)	BOOMKWEKERIJ ROY KUIJPERS B.V., Eigendom (recht van) 1/1
15363	7500	Helvoirt	A	2027	Terrein (akkerbouw)	BOOMKWEKERIJ ROY KUIJPERS B.V., Eigendom (recht van) 1/1
15441	12890	Helvoirt	A	2026	Terrein (akkerbouw)	BOOMKWEKERIJ ROY KUIJPERS B.V., Eigendom (recht van) 1/1
15442	10160	Helvoirt	A	532	Terrein (akkerbouw)	BOOMKWEKERIJ ROY KUIJPERS B.V., Eigendom (recht van) 1/1
15443	8680	Helvoirt	A	2144	Terrein (akkerbouw)	BOOMKWEKERIJ ROY KUIJPERS B.V., Eigendom (recht van) 1/1
16793	880	Vught	D	1528	Terrein (akkerbouw)	Bosboerderij Pickensteeg B.V., Eigendom (recht van) 1/1
16794	22900	Vught	D	3781	Terrein (akkerbouw)	Bosboerderij Pickensteeg B.V., Eigendom (recht van) 1/1
3252	32450	Helvoirt	D	5591	Terrein (grasland)	van den Bosch, Elisabeth Johanna Cornelia Martina, Eigendom (recht van) 1/2
2240	4370	Helvoirt	D	3864	Terrein (grasland)	van den Bosch, Martinus Antonius, Eigendom (recht van) 1/1
7876	14830	Vught	D	3768	Terrein (akkerbouw)	van den Braak, Johannes Gerardus Maria, Eigendom (recht van) 1/1
7877	1940	Vught	D	3769	Terrein (akkerbouw)	van den Braak, Johannes Gerardus Maria, Eigendom (recht van) 1/1
17036	9515	Vught	D	3736	Terrein (akkerbouw)	van den Braak, Johannes Gerardus Maria, Eigendom (recht van) 1/1
1681	830	Helvoirt	D	412	Wegen	Brekelmans, Arthur Adrianus Johannes, Eigendom (recht van) 1/1
1682	8800	Helvoirt	D	413	Terrein (grasland)	Brekelmans, Arthur Adrianus Johannes, Eigendom (recht van) 1/1
2754	4345	Helvoirt	D	4722	Terrein (grasland)	Brekelmans, Arthur Adrianus Johannes, Eigendom (recht van) 1/1
2778	20460	Helvoirt	D	4764	Terrein (akkerbouw)	Brekelmans, Arthur Adrianus Johannes, Eigendom (recht van) 1/1
3435	62905	Helvoirt	D	5852		Brekelmans, Arthur Adrianus Johannes, Eigendom (recht van) 1/1
3497	40120	Helvoirt	D	5925		Brekelmans, Arthur Adrianus Johannes, Eigendom (recht van) 1/1
3485	65380	Helvoirt	D	5908		Brekelmans, Arthur Adrianus Johannes, Eigendom (recht van) 1/1
3499	7615	Helvoirt	D	5927		Brekelmans, Arthur Adrianus Johannes, Eigendom (recht van) 1/1
10425	2920	Vught	H	2059	Terrein (teelt - kweek)	Brekelmans, Johannes Andreas Antonius, Eigendom (recht van) 1/2
850	8085	Helvoirt	A	2140	Terrein (grasland)	Brekelmans, Johannes Andreas Antonius, Eigendom (recht van) 1/3
952	1915	Helvoirt	A	2288	Terrein (akkerbouw)	Brekelmans, Johannes Andreas Antonius, Eigendom (recht van) 1/3
2836	5100	Helvoirt	D	4848	Terrein (grasland)	Broers, Johannes Gerardus Maria, Eigendom (recht van) 1/1
2840	5760	Helvoirt	D	4853	Terrein (grasland)	Broers, Johannes Gerardus Maria, Eigendom (recht van) 1/1
15954	795	Helvoirt	A	2141	Terrein (grasland)	Brok, Maria Anna Henrica, Eigendom (recht van) 1/1
15955	12965	Helvoirt	A	2142	Terrein (grasland)	Brok, Maria Anna Henrica, Eigendom (recht van) 1/1
9612	32040	Vught	E	3520	Terrein (akkerbouw)	C & C Maas B.V., Eigendom (recht van) 1/1
9976	10170	Vught	E	4120	Terrein (grasland)	C & C Maas B.V., Eigendom (recht van) 1/1
10984	44080	Vught	I	1317	Terrein (akkerbouw)	C & C Maas B.V., Eigendom (recht van) 1/1
15184	1048	Vught	M	441	Terrein (akkerbouw)	van den Corput, Jacobus Adrianus Lodevicus, Eigendom (recht van) 1/2
10962	15734	Vught	I	1275	Terrein (akkerbouw)	van den Corput, Jacobus Adrianus Lodevicus, Eigendom (recht van) 1/2
16894	16665	Vught	M	449		Cromvoirts Landgoed B.V., Eigendom (recht van) 1/1
16895	12473	Vught	M	446		Cromvoirts Landgoed B.V., Eigendom (recht van) 1/1
16896	108170	Vught	M	344		Cromvoirts Landgoed B.V., Eigendom (recht van) 1/1
16897	52100	Vught	M	30		Cromvoirts Landgoed B.V., Eigendom (recht van) 1/1
16898	15660	Vught	M	343		Cromvoirts Landgoed B.V., Eigendom (recht van) 1/1
16899	15940	Vught	M	29		Cromvoirts Landgoed B.V., Eigendom (recht van) 1/1
16900	17520	Vught	M	40		Cromvoirts Landgoed B.V., Eigendom (recht van) 1/1
16325	33	Helvoirt	E	1253	Terrein (grasland)	De Staat (Infrastructuur en Waterstaat), Eigendom (recht van) 1/1
16326	31	Helvoirt	E	1252	Terrein (grasland)	De Staat (Infrastructuur en Waterstaat), Eigendom (recht van) 1/1
16313	40	Helvoirt	D	5963		De Staat (Infrastructuur en Waterstaat), Eigendom (recht van) 1/1

Vught

16283	4505	Helvoirt	D	5990	Perceel grond - gebruik onbekend	De Staat (Infrastructuur en Waterstaat), Eigendom (recht van) 1/1
16316	201	Helvoirt	D	5965		De Staat (Infrastructuur en Waterstaat), Eigendom (recht van) 1/1
16317	102	Helvoirt	D	5967		De Staat (Infrastructuur en Waterstaat), Eigendom (recht van) 1/1
17081	39375	Vught	M	268	Terrein (akkerbouw)	Cöp, Maria Elisabeth Rosalina, Vruchtgebruik (recht van) 1/1
16281	38318	Helvoirt	D	5979		VAN DOVEREN, FREDERIK MARINUS MARIA, Eigendom (recht van) 1/1
2559	18880	Helvoirt	D	4411	Terrein (grasland)	van Erp, Cornelia Henrica Maria, Eigendom (recht van) 1/1
1757	35780	Helvoirt	D	1717	Terrein (grasland)	van Erp, Wilhelmina Henrica Nicola, Eigendom (recht van) 1/1
1065	35257	Helvoirt	B	1362	Terrein (grasland)	van Esch, Adrianus Lambertus Maria, Eigendom (recht van) 1/1
1066	13320	Helvoirt	B	1370	Terrein (grasland)	van Esch, Adrianus Lambertus Maria, Eigendom (recht van) 1/1
15141	3910	Vught	M	353	Parken - Plantsoenen	van der Flier, Mandy Jakoba Johanna, Eigendom (recht van) 1/1
17329	16777	Vught	E	4383	Terrein (teelt - kweek)	FRWD BV, Eigendom (recht van) 1/1
3502	9270	Helvoirt	D	5930		van Gelswijk, Jeroen, Eigendom (recht van) 1/2
17091	250	Helvoirt	D	5938	Terrein (natuur)	van Gelswijk, Jeroen, Eigendom (recht van) 1/1
10358	26010	Vught	H	1951	Terrein (akkerbouw)	Gemeente Heusden, Eigendom (recht van) 1/1
10359	9060	Vught	H	1952	Terrein (akkerbouw)	Gemeente Heusden, Eigendom (recht van) 1/1
10362	26640	Vught	H	1956	Terrein (akkerbouw)	Gemeente Heusden, Eigendom (recht van) 1/1
10363	17590	Vught	H	1957	Terrein (akkerbouw)	Gemeente Heusden, Eigendom (recht van) 1/1
10364	9020	Vught	H	1958	Terrein (akkerbouw)	Gemeente Heusden, Eigendom (recht van) 1/1
10435	19470	Vught	H	2070	Terrein (grasland)	Gemeente Heusden, Eigendom (recht van) 1/1
10360	16040	Vught	H	1954	Terrein (akkerbouw)	Gemeente Vught, Eigendom (recht van) 1/1
10361	15050	Vught	H	1955	Terrein (akkerbouw)	Gemeente Vught, Eigendom (recht van) 1/1
10365	28230	Vught	H	1959	Terrein (akkerbouw)	Gemeente Vught, Eigendom (recht van) 1/1
10368	24690	Vught	H	1963	Terrein (akkerbouw)	Gemeente Vught, Eigendom (recht van) 1/1
10369	6010	Vught	H	1964	Terrein (akkerbouw)	Gemeente Vught, Eigendom (recht van) 1/1
10424	3080	Vught	H	2058	Terrein (akkerbouw)	Gemeente Vught, Eigendom (recht van) 1/1
15050	9720	Vught	M	185	Terrein (akkerbouw)	Gemeente Vught, Eigendom (recht van) 1/1
14997	33502	Vught	M	84	Terrein (akkerbouw)	Gemeente Vught, Eigendom (recht van) 1/1
15000	41810	Vught	M	100	Terrein (akkerbouw)	Gemeente Vught, Eigendom (recht van) 1/1
15001	57800	Vught	M	101	Terrein (akkerbouw)	Gemeente Vught, Eigendom (recht van) 1/1
15024	38950	Vught	M	159	Terrein (akkerbouw)	Gemeente Vught, Eigendom (recht van) 1/1
15025	20500	Vught	M	160	Terrein (akkerbouw)	Gemeente Vught, Eigendom (recht van) 1/1
15022	45650	Vught	M	157	Terrein (akkerbouw)	Gemeente Vught, Eigendom (recht van) 1/1
15026	20390	Vught	M	161	Terrein (akkerbouw)	Gemeente Vught, Eigendom (recht van) 1/1
15027	10510	Vught	M	162	Terrein (akkerbouw)	Gemeente Vught, Eigendom (recht van) 1/1
15028	28090	Vught	M	163	Terrein (akkerbouw)	Gemeente Vught, Eigendom (recht van) 1/1
15029	35060	Vught	M	164	Terrein (akkerbouw)	Gemeente Vught, Eigendom (recht van) 1/1
15030	36420	Vught	M	165	Terrein (akkerbouw)	Gemeente Vught, Eigendom (recht van) 1/1
15031	37300	Vught	M	166	Terrein (akkerbouw)	Gemeente Vught, Eigendom (recht van) 1/1
15032	37390	Vught	M	167	Terrein (akkerbouw)	Gemeente Vught, Eigendom (recht van) 1/1
15033	37360	Vught	M	168	Terrein (akkerbouw)	Gemeente Vught, Eigendom (recht van) 1/1
15034	52660	Vught	M	169	Terrein (akkerbouw)	Gemeente Vught, Eigendom (recht van) 1/1
15035	42310	Vught	M	170	Terrein (akkerbouw)	Gemeente Vught, Eigendom (recht van) 1/1
15037	18570	Vught	M	172	Terrein (akkerbouw)	Gemeente Vught, Eigendom (recht van) 1/1
15038	20220	Vught	M	173	Terrein (akkerbouw)	Gemeente Vught, Eigendom (recht van) 1/1
15039	39570	Vught	M	174	Terrein (akkerbouw)	Gemeente Vught, Eigendom (recht van) 1/1
15040	19980	Vught	M	175	Terrein (akkerbouw)	Gemeente Vught, Eigendom (recht van) 1/1
15041	19170	Vught	M	176	Terrein (akkerbouw)	Gemeente Vught, Eigendom (recht van) 1/1
15042	23080	Vught	M	177	Terrein (akkerbouw)	Gemeente Vught, Eigendom (recht van) 1/1

15043	33090	Vught	M	178	Terrein (akkerbouw)	Gemeente Vught, Eigendom (recht van) 1/1
15044	41810	Vught	M	179	Terrein (akkerbouw)	Gemeente Vught, Eigendom (recht van) 1/1
15045	41810	Vught	M	180	Terrein (akkerbouw)	Gemeente Vught, Eigendom (recht van) 1/1
15047	22170	Vught	M	182	Terrein (akkerbouw)	Gemeente Vught, Eigendom (recht van) 1/1
15048	19630	Vught	M	183	Terrein (akkerbouw)	Gemeente Vught, Eigendom (recht van) 1/1
15049	22100	Vught	M	184	Terrein (akkerbouw)	Gemeente Vught, Eigendom (recht van) 1/1
15051	9720	Vught	M	186	Terrein (akkerbouw)	Gemeente Vught, Eigendom (recht van) 1/1
15053	29240	Vught	M	188	Terrein (akkerbouw)	Gemeente Vught, Eigendom (recht van) 1/1
15054	11100	Vught	M	189	Terrein (akkerbouw)	Gemeente Vught, Eigendom (recht van) 1/1
15055	10330	Vught	M	190	Terrein (akkerbouw)	Gemeente Vught, Eigendom (recht van) 1/1
15056	10530	Vught	M	191	Terrein (akkerbouw)	Gemeente Vught, Eigendom (recht van) 1/1
15057	16850	Vught	M	192	Terrein (akkerbouw)	Gemeente Vught, Eigendom (recht van) 1/1
15058	17020	Vught	M	193	Terrein (akkerbouw)	Gemeente Vught, Eigendom (recht van) 1/1
15059	28250	Vught	M	194	Terrein (akkerbouw)	Gemeente Vught, Eigendom (recht van) 1/1
15060	36150	Vught	M	195	Terrein (akkerbouw)	Gemeente Vught, Eigendom (recht van) 1/1
15061	35700	Vught	M	196	Terrein (akkerbouw)	Gemeente Vught, Eigendom (recht van) 1/1
15062	36140	Vught	M	197	Terrein (akkerbouw)	Gemeente Vught, Eigendom (recht van) 1/1
15063	61100	Vught	M	198	Terrein (akkerbouw)	Gemeente Vught, Eigendom (recht van) 1/1
15064	15150	Vught	M	199	Terrein (akkerbouw)	Gemeente Vught, Eigendom (recht van) 1/1
15065	14870	Vught	M	200	Terrein (akkerbouw)	Gemeente Vught, Eigendom (recht van) 1/1
15066	14790	Vught	M	201	Terrein (akkerbouw)	Gemeente Vught, Eigendom (recht van) 1/1
15067	14650	Vught	M	202	Terrein (akkerbouw)	Gemeente Vught, Eigendom (recht van) 1/1
15068	69210	Vught	M	203	Terrein (akkerbouw)	Gemeente Vught, Eigendom (recht van) 1/1
15069	33340	Vught	M	204	Terrein (akkerbouw)	Gemeente Vught, Eigendom (recht van) 1/1
15070	24300	Vught	M	205	Terrein (akkerbouw)	Gemeente Vught, Eigendom (recht van) 1/1
15071	22970	Vught	M	206	Terrein (akkerbouw)	Gemeente Vught, Eigendom (recht van) 1/1
15072	29100	Vught	M	207	Terrein (akkerbouw)	Gemeente Vught, Eigendom (recht van) 1/1
15100	20580	Vught	M	239	Terrein (akkerbouw)	Gemeente Vught, Eigendom (recht van) 1/1
15082	35820	Vught	M	221	Terrein (akkerbouw)	Gemeente Vught, Eigendom (recht van) 1/1
15083	38530	Vught	M	222	Terrein (akkerbouw)	Gemeente Vught, Eigendom (recht van) 1/1
15084	37640	Vught	M	223	Terrein (akkerbouw)	Gemeente Vught, Eigendom (recht van) 1/1
15085	27380	Vught	M	224	Terrein (akkerbouw)	Gemeente Vught, Eigendom (recht van) 1/1
15086	31490	Vught	M	225	Terrein (akkerbouw)	Gemeente Vught, Eigendom (recht van) 1/1
15087	53610	Vught	M	226	Terrein (akkerbouw)	Gemeente Vught, Eigendom (recht van) 1/1
15088	72120	Vught	M	227	Terrein (akkerbouw)	Gemeente Vught, Eigendom (recht van) 1/1
15089	66010	Vught	M	228	Terrein (akkerbouw)	Gemeente Vught, Eigendom (recht van) 1/1
15090	8270	Vught	M	229	Terrein (akkerbouw)	Gemeente Vught, Eigendom (recht van) 1/1
15091	31960	Vught	M	230	Terrein (akkerbouw)	Gemeente Vught, Eigendom (recht van) 1/1
15092	32960	Vught	M	231	Terrein (akkerbouw)	Gemeente Vught, Eigendom (recht van) 1/1
15093	13510	Vught	M	232	Terrein (akkerbouw)	Gemeente Vught, Eigendom (recht van) 1/1
15094	19100	Vught	M	233	Terrein (akkerbouw)	Gemeente Vught, Eigendom (recht van) 1/1
15096	54600	Vught	M	235	Terrein (akkerbouw)	Gemeente Vught, Eigendom (recht van) 1/1
15097	28800	Vught	M	236	Terrein (akkerbouw)	Gemeente Vught, Eigendom (recht van) 1/1
15098	24300	Vught	M	237	Terrein (akkerbouw)	Gemeente Vught, Eigendom (recht van) 1/1
15099	17880	Vught	M	238	Terrein (akkerbouw)	Gemeente Vught, Eigendom (recht van) 1/1
15101	11830	Vught	M	240	Terrein (akkerbouw)	Gemeente Vught, Eigendom (recht van) 1/1
15103	57270	Vught	M	249	Terrein (akkerbouw)	Gemeente Vught, Eigendom (recht van) 1/1
15104	38700	Vught	M	250	Terrein (akkerbouw)	Gemeente Vught, Eigendom (recht van) 1/1

15107	18155	Vught	M	253	Terrein (akkerbouw)	Gemeente Vught, Eigendom (recht van) 1/1
15177	20635	Vught	M	431	Terrein (akkerbouw)	Gemeente Vught, Eigendom (recht van) 1/1
15178	2160	Vught	M	433	Terrein (akkerbouw)	Gemeente Vught, Eigendom (recht van) 1/1
15166	22000	Vught	M	420	Terrein (akkerbouw)	Gemeente Vught, Eigendom (recht van) 1/1
15168	3450	Vught	M	422	Terrein (akkerbouw)	Gemeente Vught, Eigendom (recht van) 1/1
15169	74845	Vught	M	423	Terrein (akkerbouw)	Gemeente Vught, Eigendom (recht van) 1/1
15170	4465	Vught	M	424	Terrein (akkerbouw)	Gemeente Vught, Eigendom (recht van) 1/1
15171	53330	Vught	M	425	Terrein (akkerbouw)	Gemeente Vught, Eigendom (recht van) 1/1
15172	2570	Vught	M	426	Terrein (akkerbouw)	Gemeente Vught, Eigendom (recht van) 1/1
15173	21195	Vught	M	427	Terrein (akkerbouw)	Gemeente Vught, Eigendom (recht van) 1/1
15174	2215	Vught	M	428	Terrein (akkerbouw)	Gemeente Vught, Eigendom (recht van) 1/1
15175	53955	Vught	M	429	Terrein (akkerbouw)	Gemeente Vught, Eigendom (recht van) 1/1
15176	1975	Vught	M	430	Terrein (akkerbouw)	Gemeente Vught, Eigendom (recht van) 1/1
15179	1530	Vught	M	435	Terrein (akkerbouw)	Gemeente Vught, Eigendom (recht van) 1/1
15198	42060	Vught	M	462	Terrein (akkerbouw)	Gemeente Vught, Eigendom (recht van) 1/1
15199	13700	Vught	M	463	Terrein (akkerbouw)	Gemeente Vught, Eigendom (recht van) 1/1
123	4440	Helvoirt	A	721	Terrein (akkerbouw)	Gemeente Vught, Eigendom (recht van) 1/1
186	6620	Helvoirt	A	1074	Terrein (akkerbouw)	Gemeente Vught, Eigendom (recht van) 1/1
192	15560	Helvoirt	A	1121	Wegen	Gemeente Vught, Eigendom (recht van) 1/1
704	2430	Helvoirt	A	1924	Terrein (grasland)	Gemeente Vught, Eigendom (recht van) 1/1
945	177540	Helvoirt	A	2281	Terrein (akkerbouw)	Gemeente Vught, Eigendom (recht van) 1/1
947	52955	Helvoirt	A	2283	Terrein (akkerbouw)	Gemeente Vught, Eigendom (recht van) 1/1
951	4785	Helvoirt	A	2287	Terrein (grasland)	Gemeente Vught, Eigendom (recht van) 1/1
7878	2415	Vught	D	3770	Terrein (akkerbouw)	Gemeente Vught, Eigendom (recht van) 1/1
7880	2583	Vught	D	3773	Terrein (akkerbouw)	Gemeente Vught, Eigendom (recht van) 1/1
8474	36923	Vught	D	4549	Terrein (natuur)	Gemeente Vught, Eigendom (recht van) 1/1
10827	885	Vught	I	1061	Parken - Plantsoenen	Gemeente Vught, Eigendom (recht van) 1/1
1795	345	Helvoirt	D	1948	Openbaar vervoer	Gemeente Vught, Eigendom (recht van) 1/1
1945	7170	Helvoirt	D	3206	Terrein (grasland)	Gemeente Vught, Eigendom (recht van) 1/1
6091	8693	Helvoirt	E	1363		van Gemert, Cornelis Josephus, Eigendom (recht van) 1/1
7175	18200	Vught	D	2864	Terrein (grasland)	van Genugten, Martinus Maria, Eigendom (recht van) 1/1
8219	17571	Vught	D	4214	Terrein (akkerbouw)	van Genugten, Martinus Maria, Eigendom (recht van) 1/1
8467	26065	Vught	D	4538	Terrein (akkerbouw)	van Genugten, Martinus Maria, Eigendom (recht van) 1/1
8702	10452	Vught	D	4917	Terrein (grasland)	van Genugten, Martinus Maria, Eigendom (recht van) 1/1
8866	116230	Vught	D	5187	Perceel grond - gebruik onbekend	van Genugten, Martinus Maria, Eigendom (recht van) 1/1
6396	9610	Vught	D	1372	Terrein (akkerbouw)	van Gerwen, Gerardus Antonius Lambertus Adrianus, Eigendom (recht van) 1/1
7882	23560	Vught	D	3775	Erf - tuin	van Gerwen, Gerardus Antonius Lambertus Adrianus, Eigendom (recht van) 1/2
8220	5312	Vught	D	4215	Terrein (akkerbouw)	van Gerwen, Gerardus Antonius Lambertus Adrianus, Eigendom (recht van) 1/2
1969	36765	Helvoirt	D	3302	Terrein (akkerbouw)	Goesten, Willem Johan Jacobus, Eigendom (recht van) 1/1
2410	3630	Helvoirt	D	4183	Terrein (grasland)	Goesten, Willem Johan Jacobus, Eigendom (recht van) 1/1
3028	331	Helvoirt	D	5160		Goesten, Willem Johan Jacobus, Eigendom (recht van) 1/1
16753	340	Helvoirt	D	6096	Terrein (teelt - kweek)	van Gorp, Martinus Johannes, Eigendom (recht van) 1/1
16755	9735	Helvoirt	D	6095	Terrein (teelt - kweek)	van Gorp, Martinus Johannes, Eigendom (recht van) 1/1
3007	7	Helvoirt	D	5132	Erf - Tuin	de Bie, Maria Anna Jacoba, Eigendom (recht van) 1/2
14989	9970	Vught	M	73	Terrein (akkerbouw)	Gubbels, Adrianus Johannes Martinus, Eigendom (recht van) 1/1
120	10000	Helvoirt	A	672	Terrein (grasland)	Gubbels, Waltherus Henricus Lucius, Eigendom (recht van) 1/2
128	7560	Helvoirt	A	740	Terrein (grasland)	Gubbels, Waltherus Henricus Lucius, Eigendom (recht van) 1/2
129	1640	Helvoirt	A	741	Terrein (natuur)	Gubbels, Waltherus Henricus Lucius, Eigendom (recht van) 1/2

773	8430	Helvoirt	A	2029	Terrein (akkerbouw)	Gubbels, Waltherus Henricus Lucius, Eigendom (recht van) 1/2
1947	1340	Helvoirt	D	3210	Terrein (grasland)	Gubbels, Waltherus Henricus Lucius, Eigendom (recht van) 1/2
14974	6540	Vught	M	78	Terrein (akkerbouw)	Habraken, Hermanus Martinus Cornelis Maria, Eigendom (recht van) 1/1
14977	76840	Vught	M	26	Terrein (akkerbouw)	Habraken, Hermanus Martinus Cornelis Maria, Eigendom (recht van) 1/1
14978	8600	Vught	M	27	Terrein (akkerbouw)	Habraken, Hermanus Martinus Cornelis Maria, Eigendom (recht van) 1/1
14991	22460	Vught	M	76	Terrein (akkerbouw)	Habraken, Hermanus Martinus Cornelis Maria, Eigendom (recht van) 1/1
14992	12070	Vught	M	77	Terrein (teelt - kweek)	Habraken, Michiel Jacobus Martinus Hermanus, Eigendom (recht van) 1/1
14993	5410	Vught	M	79	Terrein (akkerbouw)	Habraken, Hermanus Martinus Cornelis Maria, Eigendom (recht van) 1/1
14994	15450	Vught	M	80	Terrein (akkerbouw)	Habraken, Hermanus Martinus Cornelis Maria, Eigendom (recht van) 1/1
14995	21248	Vught	M	81	Terrein (akkerbouw)	Habraken, Hermanus Martinus Cornelis Maria, Eigendom (recht van) 1/1
14996	10570	Vught	M	82	Terrein (teelt - kweek)	Habraken, Hermanus Martinus Cornelis Maria, Eigendom (recht van) 1/2
15003	3500	Vught	M	103	Wegen	Habraken, Hermanus Martinus Cornelis Maria, Eigendom (recht van) 1/2
15159	94475	Vught	M	409	Terrein (grasland)	Habraken, Michiel Jacobus Martinus Hermanus, Eigendom (recht van) 1/1
15183	4672	Vught	M	440	Terrein (grasland)	Habraken, Hermanus Martinus Cornelis Maria, Eigendom (recht van) 1/1
3541	3685	Helvoirt	D	5970		van Hal, Marinus Johannes Cornelis, Eigendom (recht van) 1/1
1715	2540	Helvoirt	D	661	Terrein (grasland)	van Hattum, Henricus Johannes, Eigendom (recht van) 1/1
2416	15870	Helvoirt	D	4190	Terrein (akkerbouw)	Heijmans, Franciscus Martinus Antonius Maria, Eigendom (recht van) 1/1
2782	3300	Helvoirt	D	4777	Terrein (akkerbouw)	Heijmans, Franciscus Martinus Antonius Maria, Eigendom (recht van) 1/1
3008	31	Helvoirt	D	5133	Perceel grond - gebruik onbekend	Hendriks, Niels, Eigendom (recht van) 1/2
14990	14000	Vught	M	74	Terrein (teelt - kweek)	van den Heuvel, Johannes Bartholomeus Adrianus Maria, Eigendom (recht van) 1/2
15236	413	Vught	M	551	Terrein (teelt - kweek)	van den Heuvel, Johannes Bartholomeus Adrianus Maria, Eigendom (recht van) 1/2
15238	20704	Vught	M	555	Terrein (teelt - kweek)	van den Heuvel, Johannes Bartholomeus Adrianus Maria, Eigendom (recht van) 1/2
15712	2943	Vught	M	553	Terrein (teelt - kweek)	van den Heuvel, Johannes Bartholomeus Adrianus Maria, Eigendom (recht van) 1/2
7881	40269	Vught	D	3774	Terrein (akkerbouw)	Hooijman, Reinierus Josephus Johannes, Eigendom (recht van) 1/1
8830	7641	Vught	D	5095	Terrein (grasland)	Hooijman, Silvester Reinieres Josephus, Eigendom (recht van) 1/1
162	6030	Helvoirt	A	946	Terrein (grasland)	van Iersel, Josephus Michaël Martinus, Eigendom (recht van) 1/1
163	1710	Helvoirt	A	947	Terrein (grasland)	van Iersel, Josephus Michaël Martinus, Eigendom (recht van) 1/1
164	1140	Helvoirt	A	948	Terrein (grasland)	van Iersel, Josephus Michaël Martinus, Eigendom (recht van) 1/1
733	7870	Helvoirt	A	1968	Terrein (grasland)	van Iersel, Josephus Michaël Martinus, Eigendom (recht van) 1/1
752	5110	Helvoirt	A	1993	Terrein (akkerbouw)	van Iersel, Josephus Michaël Martinus, Eigendom (recht van) 1/1
851	5080	Helvoirt	A	2145	Terrein (akkerbouw)	van Iersel, Josephus Michaël Martinus, Eigendom (recht van) 1/1
14998	13710	Vught	M	93	Terrein (akkerbouw)	van Iersel, Henricus Hermanus Wilhelmus, Eigendom (recht van) 1/1
14999	19620	Vught	M	94	Terrein (grasland)	van Iersel, Henricus Hermanus Wilhelmus, Eigendom (recht van) 1/1
1799	2760	Helvoirt	D	2209	Terrein (grasland)	J.J.N.M.Schellekens Holding B.V., Eigendom (recht van) 1/1
1800	2780	Helvoirt	D	2210	Terrein (grasland)	J.J.N.M.Schellekens Holding B.V., Eigendom (recht van) 1/1
1801	2390	Helvoirt	D	2211	Terrein (grasland)	J.J.N.M.Schellekens Holding B.V., Eigendom (recht van) 1/1
1948	2030	Helvoirt	D	3212	Terrein (grasland)	J.J.N.M.Schellekens Holding B.V., Eigendom (recht van) 1/1
2946	7900	Helvoirt	D	5016	Terrein (grasland)	J.J.N.M.Schellekens Holding B.V., Eigendom (recht van) 1/1
3439	15815	Helvoirt	D	5859	Terrein (akkerbouw)	J.J.N.M.Schellekens Holding B.V., Eigendom (recht van) 1/1
15135	7410	Vught	M	338	Terrein (teelt - kweek)	Jennissen, Egidius Adrianus Maria, Eigendom (recht van) 1/3
15204	25420	Vught	M	477	Terrein (teelt - kweek)	Jennissen, Egidius Adrianus Maria, Eigendom (recht van) 1/3
15563	38040	Vught	M	471	Terrein (akkerbouw)	Jennissen, Theon Theodorus Antonius, Eigendom (recht van) 1/5
15564	14970	Vught	M	95	Terrein (akkerbouw)	Jennissen, Theon Theodorus Antonius, Eigendom (recht van) 1/5
15565	6460	Vught	M	470	Terrein (akkerbouw)	Jennissen, Theon Theodorus Antonius, Eigendom (recht van) 1/5
4077	417	Helvoirt	E	1096	Terrein (grasland)	Jooston Holding B.V., Eigendom (recht van) 1/1
8626	60127	Vught	D	4787	Terrein (akkerbouw)	josafien b.v., Eigendom (recht van) 1/1
1039	10360	Helvoirt	B	1137	Terrein (akkerbouw)	van Kasteren, Catharina Gerarda Adriana Henrica, Eigendom (recht van) 1/1
1058	16215	Helvoirt	B	1327	Terrein (akkerbouw)	van Kasteren, Catharina Gerarda Adriana Henrica, Eigendom (recht van) 1/1

Vught

1259	41080	Helvoirt	B	1788		van Kasteren, Catharina Gerarda Adriana Henrica, Eigendom (recht van) 1/1
1812	10240	Helvoirt	D	2390	Terrein (akkerbouw)	van Kasteren, Catharina Gerarda Adriana Henrica, Eigendom (recht van) 1/1
2505	34	Helvoirt	D	4324	Terrein (grasland)	van Kasteren, Catharina Gerarda Adriana Henrica, Eigendom (recht van) 1/1
2809	7675	Helvoirt	D	4814	Terrein (akkerbouw)	van Kasteren, Catharina Gerarda Adriana Henrica, Eigendom (recht van) 1/1
10728	3420	Vught	I	791	Terrein (akkerbouw)	van den Hout, Petronella Christina Maria, Eigendom (recht van) 1/2
10944	18022	Vught	I	1168	Terrein (grasland)	van den Hout, Petronella Christina Maria, Eigendom (recht van) 1/2
10953	5760	Vught	I	1180	Terrein (akkerbouw)	van den Hout, Petronella Christina Maria, Eigendom (recht van) 1/2
119	7650	Helvoirt	A	669	Terrein (akkerbouw)	Klerks, Laurentius Adrianus, Eigendom (recht van) 1/1
1846	18210	Helvoirt	D	2803	Terrein (grasland)	Knobbout, Antonius Hendricus Mathildus, Eigendom (recht van) 1/1
2835	20170	Helvoirt	D	4847	Terrein (teelt - kweek)	Kuijpers, Cornelis Petrus Antonius, Eigendom (recht van) 1/1
2854	12600	Helvoirt	D	4874	Terrein (teelt - kweek)	Kuijpers, Cornelis Petrus Antonius, Eigendom (recht van) 1/1
181	3630	Helvoirt	A	1044	Terrein (grasland)	van Kuik, Martinus Johannes, Eigendom (recht van) 1/1
182	3380	Helvoirt	A	1045	Terrein (akkerbouw)	van Kuik, Martinus Johannes, Eigendom (recht van) 1/1
183	3070	Helvoirt	A	1046	Terrein (akkerbouw)	van Kuik, Martinus Johannes, Eigendom (recht van) 1/1
772	3270	Helvoirt	A	2028	Terrein (akkerbouw)	van Kuik, Martinus Johannes, Eigendom (recht van) 1/1
11091	13948	Vught	I	1484	Erf - Tuin	van Kuik, Martinus Johannes, Eigendom (recht van) 1/1
10732	320	Vught	I	801	Terrein (grasland)	van Kuik, Cornelis Martinus, Eigendom (recht van) 1/1
16072	4590	Vught	I	1883	Terrein (grasland)	van Kuik, Cornelis Martinus, Eigendom (recht van) 1/1
16073	4105	Vught	I	1882	Terrein (grasland)	van Kuik, Cornelis Martinus, Eigendom (recht van) 1/1
7885	18155	Vught	D	3780	Terrein (grasland)	Landgoed Beukenhorst NSW B.V., Eigendom (recht van) 1/1
5885	12080	Vught	C	1997	Terrein (grasland)	Landgoed Beukenhorst NSW B.V., Eigendom (recht van) 1/1
5886	13740	Vught	C	1998	Terrein (grasland)	Landgoed Beukenhorst NSW B.V., Eigendom (recht van) 1/1
5887	23310	Vught	C	1999	Terrein (grasland)	Landgoed Beukenhorst NSW B.V., Eigendom (recht van) 1/1
5899	19865	Vught	C	2086	Terrein (grasland)	Landgoed Beukenhorst NSW B.V., Eigendom (recht van) 1/1
5900	13475	Vught	C	2087	Terrein (grasland)	Landgoed Beukenhorst NSW B.V., Eigendom (recht van) 1/1
5902	23820	Vught	C	2089	Terrein (grasland)	Landgoed Beukenhorst NSW B.V., Eigendom (recht van) 1/1
6014	35	Vught	C	2347	Terrein (grasland)	Landgoed Beukenhorst NSW B.V., Eigendom (recht van) 1/1
6015	4675	Vught	C	2348	Terrein (grasland)	Landgoed Beukenhorst NSW B.V., Eigendom (recht van) 1/1
6059	15555	Vught	C	2406	Terrein (grasland)	Landgoed Beukenhorst NSW B.V., Eigendom (recht van) 1/1
6061	46990	Vught	C	2408	Terrein (grasland)	Landgoed Beukenhorst NSW B.V., Eigendom (recht van) 1/1
1038	3640	Helvoirt	B	1135	Terrein (akkerbouw)	Leeijen, Henricus Maria Josephus, Eigendom (recht van) 1/1
2808	5435	Helvoirt	D	4812	Terrein (grasland)	Lelijveld, Wilhelmus Lucas Emanuel, Eigendom (recht van) 1/2
165	1785	Helvoirt	A	949	Terrein (grasland)	van Lieshout, Nicolaas Gerardus Rudolf Maria, Eigendom (recht van) 1/1
166	1880	Helvoirt	A	950	Terrein (akkerbouw)	van Lieshout, Nicolaas Gerardus Rudolf Maria, Eigendom (recht van) 1/1
167	1980	Helvoirt	A	951	Terrein (akkerbouw)	van Lieshout, Nicolaas Gerardus Rudolf Maria, Eigendom (recht van) 1/1
168	2010	Helvoirt	A	952	Terrein (akkerbouw)	van Lieshout, Nicolaas Gerardus Rudolf Maria, Eigendom (recht van) 1/1
961	2345	Helvoirt	A	2311	Terrein (grasland)	van Lieshout, Nicolaas Gerardus Rudolf Maria, Eigendom (recht van) 1/1
15474	12690	Helvoirt	D	2392	Terrein (akkerbouw)	LOVENSWIJK GRONDBANK B.V., Eigendom (recht van) 1/1
15475	9100	Helvoirt	D	2082	Terrein (akkerbouw)	LOVENSWIJK GRONDBANK B.V., Eigendom (recht van) 1/1
15476	9050	Helvoirt	D	2393	Terrein (teelt - kweek)	LOVENSWIJK GRONDBANK B.V., Eigendom (recht van) 1/1
15477	9100	Helvoirt	D	2081	Terrein (akkerbouw)	LOVENSWIJK GRONDBANK B.V., Eigendom (recht van) 1/1
15478	20320	Helvoirt	D	4334	Terrein (grasland)	LOVENSWIJK GRONDBANK B.V., Eigendom (recht van) 1/1
15479	9150	Helvoirt	D	2394	Terrein (teelt - kweek)	LOVENSWIJK GRONDBANK B.V., Eigendom (recht van) 1/1
15480	2605	Helvoirt	D	4813	Terrein (akkerbouw)	LOVENSWIJK GRONDBANK B.V., Eigendom (recht van) 1/1
15481	38340	Helvoirt	D	5278	Terrein (grasland)	LOVENSWIJK GRONDBANK B.V., Eigendom (recht van) 1/1
3995	40000	Helvoirt	E	972	Terrein (grasland)	Maas, Marton Marinus Petrus Cornelis Maria, Eigendom (recht van) 1/1
4065	33095	Helvoirt	E	1078	Terrein (grasland)	Maas, Marton Marinus Petrus Cornelis Maria, Eigendom (recht van) 1/1
10541	9030	Vught	I	323	Terrein (grasland)	Maas, Marton Marinus Petrus Cornelis Maria, Eigendom (recht van) 1/1

10605	3210	Vught	I	586	Terrein (grasland)	Maas, Marton Marinus Petrus Cornelis Maria, Eigendom (recht van) 1/1
10671	21690	Vught	I	756	Terrein (grasland)	Maas, Marton Marinus Petrus Cornelis Maria, Eigendom (recht van) 1/1
11080	40320	Vught	I	1474	Terrein (grasland)	Maas, Marton Marinus Petrus Cornelis Maria, Eigendom (recht van) 1/1
15760	510	Vught	I	843	Terrein (natuur)	Maas, Marton Marinus Petrus Cornelis Maria, Eigendom (recht van) 1/1
17290	24460	Helvoirt	D	5961		Manders, Gerardus Cornelus Leonardus Maria, Eigendom (recht van) 1/3
2837	26967	Helvoirt	D	4849	Terrein (grasland)	MOONEN KWEKERIJEN B.V., Eigendom (recht van) 1/1
2839	3640	Helvoirt	D	4852	Terrein (grasland)	MOONEN KWEKERIJEN B.V., Eigendom (recht van) 1/1
2986	1290	Helvoirt	D	5090	Terrein (akkerbouw)	MOONEN KWEKERIJEN B.V., Eigendom (recht van) 1/1
16618	28238	Helvoirt	D	4343	Terrein (akkerbouw)	MOONEN KWEKERIJEN B.V., Eigendom (recht van) 1/1
15142	20450	Vught	M	360	Terrein (grasland)	Muskens, Richard Cornelis Maria, Eigendom (recht van) 1/1
15143	15000	Vught	M	361	Terrein (akkerbouw)	Muskens, Richard Cornelis Maria, Eigendom (recht van) 1/1
15144	13820	Vught	M	362	Terrein (grasland)	Muskens, Richard Cornelis Maria, Eigendom (recht van) 1/1
15145	35500	Vught	M	363	Terrein (grasland)	Muskens, Richard Cornelis Maria, Eigendom (recht van) 1/1
15165	58700	Vught	M	419	Terrein (akkerbouw)	Muskens, Richard Cornelis Maria, Eigendom (recht van) 1/1
10366	76300	Vught	H	1960	Terrein (akkerbouw)	Muskens, Gerardus Johannes Maria, Eigendom (recht van) 1/1
15167	60060	Vught	M	421	Terrein (akkerbouw)	Muskens, Gerardus Johannes Maria, Eigendom (recht van) 1/1
1946	10900	Helvoirt	D	3207	Terrein (grasland)	Muskens, Richard Cornelis Maria, Eigendom (recht van) 1/2
2239	7480	Helvoirt	D	3863	Terrein (grasland)	Muskens, Richard Cornelis Maria, Eigendom (recht van) 1/2
4002	37340	Helvoirt	E	982	Terrein (grasland)	Nieuwenhuijsen, Maria Anna, Eigendom (recht van) 1/2
4141	6310	Helvoirt	E	1178	Terrein (akkerbouw)	Nieuwenhuijsen, Maria Anna, Eigendom (recht van) 1/2
15023	51130	Vught	M	158	Terrein (akkerbouw)	Oostveen, Johannes Adrianus Antonius, Eigendom (recht van) 1/1
7416	4950	Vught	D	3175	Terrein (grasland)	van der Pasch, Hendrikus Franciscus, Eigendom (recht van) 1/1
1912	4230	Helvoirt	D	3102	Terrein (grasland)	van der Pasch, Henricus Wilhelmus Maria, Eigendom (recht van) 1/1
10890	30210	Vught	I	1154	Terrein (akkerbouw)	Pijnenburg, Joost, Eigendom (recht van) 2/5
17246	6610	Helvoirt	D	4775	Terrein (akkerbouw)	van de Plas, Renatus Wilhelmus Maria, Eigendom (recht van) 1/1
17247	5820	Helvoirt	D	438	Terrein (akkerbouw)	van de Plas, Renatus Wilhelmus Maria, Eigendom (recht van) 1/1
17245	505	Helvoirt	D	5918		van de Plas, Renatus Wilhelmus Maria, Eigendom (recht van) 1/1
17234	15975	Helvoirt	D	5924		van de Plas, Renatus Wilhelmus Maria, Eigendom (recht van) 1/1
17235	5660	Helvoirt	D	317	Terrein (akkerbouw)	van de Plas, Renatus Wilhelmus Maria, Eigendom (recht van) 1/1
17236	465	Helvoirt	D	5920		van de Plas, Renatus Wilhelmus Maria, Eigendom (recht van) 1/1
17237	1340	Helvoirt	D	5922		van de Plas, Renatus Wilhelmus Maria, Eigendom (recht van) 1/1
17238	19710	Helvoirt	D	316	Terrein (akkerbouw)	van de Plas, Renatus Wilhelmus Maria, Eigendom (recht van) 1/1
17239	640	Helvoirt	D	5611		van de Plas, Renatus Wilhelmus Maria, Eigendom (recht van) 1/1
17240	1690	Helvoirt	D	443	Terrein (grasland)	van de Plas, Renatus Wilhelmus Maria, Eigendom (recht van) 1/1
17241	6470	Helvoirt	D	5914		van de Plas, Renatus Wilhelmus Maria, Eigendom (recht van) 1/1
17242	1820	Helvoirt	D	5916		van de Plas, Renatus Wilhelmus Maria, Eigendom (recht van) 1/1
17243	7270	Helvoirt	D	5926		van de Plas, Renatus Wilhelmus Maria, Eigendom (recht van) 1/1
17244	1550	Helvoirt	D	442	Terrein (grasland)	van de Plas, Renatus Wilhelmus Maria, Eigendom (recht van) 1/1
17248	5230	Helvoirt	D	318	Terrein (akkerbouw)	van de Plas, Renatus Wilhelmus Maria, Eigendom (recht van) 1/1
15201	41560	Vught	M	465	Terrein (akkerbouw)	Provincie Noord-Brabant, Eigendom (recht van) 1/1
4155	12815	Helvoirt	E	1196	Terrein (grasland)	Provincie Noord-Brabant, Eigendom (recht van) 1/1
4234	102680	Helvoirt	E	1300		Provincie Noord-Brabant, Eigendom (recht van) 1/1
3456	2280	Helvoirt	D	5878		Provincie Noord-Brabant, Eigendom (recht van) 1/1
3457	10075	Helvoirt	D	5879		Provincie Noord-Brabant, Eigendom (recht van) 1/1
16697	18305	Helvoirt	B	1576	Terrein (akkerbouw)	van Balkom, Manon Clasina Cornelia, Erfpacht (recht van) 1/1
16696	43500	Helvoirt	B	1615	Erf - tuin	van Balkom, Manon Clasina Cornelia, Erfpacht (recht van) 1/1
1357	40605	Helvoirt	B	1654	Terrein (akkerbouw)	Pulskens, Franciscus Nicolaas Antonius Maria, Eigendom (recht van) 1/1
15117	12810	Vught	M	266	Terrein (akkerbouw)	R.K. Parochie Heilige Edith Stein, Eigendom (recht van) 1/1

Vught

15185	9082	Vught	M	443	Terrein (grasland)	R.K. Parochie Heilige Edith Stein, Eigendom (recht van) 1/1
15186	5039	Vught	M	444	Terrein (grasland)	R.K. Parochie Heilige Edith Stein, Eigendom (recht van) 1/1
15200	16710	Vught	M	464	Terrein (akkerbouw)	R.K. Parochie Heilige Edith Stein, Eigendom (recht van) 1/1
1099	25760	Helvoirt	B	1499	Terrein (grasland)	R.K. Parochie Heilige Edith Stein, Eigendom (recht van) 1/1
1100	35890	Helvoirt	B	1500	Terrein (akkerbouw)	R.K. Parochie Heilige Edith Stein, Eigendom (recht van) 1/1
1638	9950	Helvoirt	D	172	Terrein (natuur)	R.K. Parochie Heilige Edith Stein, Eigendom (recht van) 1/1
1640	1780	Helvoirt	D	182	Terrein (grasland)	R.K. Parochie Heilige Edith Stein, Eigendom (recht van) 1/1
1641	3840	Helvoirt	D	184	Terrein (grasland)	R.K. Parochie Heilige Edith Stein, Eigendom (recht van) 1/1
1821	480	Helvoirt	D	2524	Terrein (natuur)	R.K. Parochie Heilige Edith Stein, Eigendom (recht van) 1/1
1822	8140	Helvoirt	D	2525	Terrein (grasland)	R.K. Parochie Heilige Edith Stein, Eigendom (recht van) 1/1
1823	7430	Helvoirt	D	2526	Terrein (grasland)	R.K. Parochie Heilige Edith Stein, Eigendom (recht van) 1/1
1895	4090	Helvoirt	D	3019	Wegen	R.K. Parochie Heilige Edith Stein, Eigendom (recht van) 1/1
2412	13120	Helvoirt	D	4187	Terrein (grasland)	R.K. Parochie Heilige Edith Stein, Eigendom (recht van) 1/1
2507	74035	Helvoirt	D	4328	Terrein (akkerbouw)	R.K. Parochie Heilige Edith Stein, Eigendom (recht van) 1/1
1669	1920	Helvoirt	D	223	Terrein (grasland)	van Rijsewijk, Franciscus Adrianus Cornelis Maria, Eigendom (recht van) 1/1
1670	1020	Helvoirt	D	232	Wegen	van Rijsewijk, Franciscus Adrianus Cornelis Maria, Eigendom (recht van) 1/1
1671	1720	Helvoirt	D	233	Terrein (grasland)	van Rijsewijk, Franciscus Adrianus Cornelis Maria, Eigendom (recht van) 1/1
1672	1810	Helvoirt	D	234	Terrein (grasland)	van Rijsewijk, Franciscus Adrianus Cornelis Maria, Eigendom (recht van) 1/1
1673	1690	Helvoirt	D	235	Terrein (grasland)	van Rijsewijk, Franciscus Adrianus Cornelis Maria, Eigendom (recht van) 1/1
1674	2450	Helvoirt	D	236	Terrein (grasland)	van Rijsewijk, Franciscus Adrianus Cornelis Maria, Eigendom (recht van) 1/1
1815	4480	Helvoirt	D	2510	Terrein (grasland)	van Rijsewijk, Franciscus Adrianus Cornelis Maria, Eigendom (recht van) 1/1
1816	3950	Helvoirt	D	2511	Terrein (grasland)	van Rijsewijk, Franciscus Adrianus Cornelis Maria, Eigendom (recht van) 1/1
1817	3940	Helvoirt	D	2512	Terrein (grasland)	van Rijsewijk, Franciscus Adrianus Cornelis Maria, Eigendom (recht van) 1/1
1818	2290	Helvoirt	D	2513	Terrein (grasland)	van Rijsewijk, Franciscus Adrianus Cornelis Maria, Eigendom (recht van) 1/1
1819	8900	Helvoirt	D	2515	Terrein (grasland)	van Rijsewijk, Franciscus Adrianus Cornelis Maria, Eigendom (recht van) 1/1
2411	1710	Helvoirt	D	4186	Terrein (grasland)	van Rijsewijk, Franciscus Adrianus Cornelis Maria, Eigendom (recht van) 1/1
2414	15270	Helvoirt	D	4189	Terrein (akkerbouw)	van Rijsewijk, Franciscus Adrianus Cornelis Maria, Eigendom (recht van) 1/1
15513	35410	Helvoirt	D	4185	Terrein (teelt - kweek)	van Rijsewijk, Franciscus Adrianus Cornelis Maria, Eigendom (recht van) 1/1
2595	10125	Helvoirt	D	4471	Terrein (teelt - kweek)	van Gils, Henricus Simon Joseph, Eigendom (recht van) 1/2
6948	3215	Vught	D	2564	Terrein (grasland)	Roodnat, Hendrikus Pieter Antonius, Eigendom (recht van) 1/1
7858	10425	Vught	D	3743	Terrein (grasland)	van Rooij, Engelbertus Theodorus Maria, Eigendom (recht van) 1/1
1780	10090	Helvoirt	D	1819	Terrein (akkerbouw)	Rooneij, Erica, Eigendom (recht van) 1/1
1781	2810	Helvoirt	D	1820	Terrein (akkerbouw)	Rooneij, Erica, Eigendom (recht van) 1/1
2841	630	Helvoirt	D	4854	Terrein (grasland)	Rooneij, Erica, Eigendom (recht van) 1/1
14979	4010	Vught	M	37	Terrein (akkerbouw)	de Ruijter, Johannes Josephus Lambertus Maria, Eigendom (recht van) 1/2
15132	8940	Vught	M	328	Terrein (grasland)	de Ruijter, Johannes Josephus Lambertus Maria, Eigendom (recht van) 1/2
15181	17302	Vught	M	437	Terrein (grasland)	de Ruijter, Johannes Josephus Lambertus Maria, Eigendom (recht van) 1/2
15187	6427	Vught	M	447	Terrein (grasland)	de Ruijter, Johannes Josephus Lambertus Maria, Eigendom (recht van) 1/2
15188	10435	Vught	M	448	Terrein (grasland)	de Ruijter, Johannes Josephus Lambertus Maria, Eigendom (recht van) 1/2
15189	22189	Vught	M	450	Terrein (grasland)	de Ruijter, Johannes Josephus Lambertus Maria, Eigendom (recht van) 1/2
15190	569	Vught	M	451	Terrein (grasland)	de Ruijter, Johannes Josephus Lambertus Maria, Eigendom (recht van) 1/2
15191	315	Vught	M	452	Terrein (grasland)	de Ruijter, Johannes Josephus Lambertus Maria, Eigendom (recht van) 1/2
15192	15281	Vught	M	453	Terrein (grasland)	de Ruijter, Johannes Josephus Lambertus Maria, Eigendom (recht van) 1/2
7417	5260	Vught	D	3176	Terrein (akkerbouw)	van Run, Martinus Andreas, Eigendom (recht van) 1/1
1217	22185	Helvoirt	B	1719	Terrein (grasland)	van der Sanden, Marinus Cornelis Maria, Eigendom (recht van) 1/1
1373	13350	Helvoirt	D	5835		Schellekens, Cornelius Henricus Maria, Eigendom (recht van) 1/1
3568	19760	Helvoirt	D	6005	Terrein (teelt - kweek)	Schellekens, Marinus Johannes Josephine, Eigendom (recht van) 1/1
16702	4530	Helvoirt	D	3244	Terrein (grasland)	Schuurmans, Jasper Johannes Cornelis, Eigendom (recht van) 1/4

16703	475	Helvoirt	D	680	Terrein (natuur)	Schuurmans, Jasper Johannes Cornelis, Eigendom (recht van) 1/4
16704	1140	Helvoirt	D	2304	Terrein (akkerbouw)	Schuurmans, Jasper Johannes Cornelis, Eigendom (recht van) 1/4
16705	25625	Helvoirt	D	3858	Terrein (grasland)	Schuurmans, Jasper Johannes Cornelis, Eigendom (recht van) 1/4
16706	15040	Helvoirt	D	3859	Terrein (grasland)	Schuurmans, Jasper Johannes Cornelis, Eigendom (recht van) 1/4
16707	70	Helvoirt	D	2303	Terrein (natuur)	Schuurmans, Jasper Johannes Cornelis, Eigendom (recht van) 1/4
16708	10630	Helvoirt	D	3860	Terrein (grasland)	Schuurmans, Jasper Johannes Cornelis, Eigendom (recht van) 1/4
16709	910	Helvoirt	D	3119	Terrein (akkerbouw)	Schuurmans, Jasper Johannes Cornelis, Eigendom (recht van) 1/4
16710	11030	Helvoirt	D	3861	Terrein (grasland)	Schuurmans, Jasper Johannes Cornelis, Eigendom (recht van) 1/4
16420	7116	Helvoirt	D	6086		Schuurmans, Johannes Maria Arnoldus, Eigendom (recht van) 1/1
17258	7000	Helvoirt	D	553	Terrein (grasland)	Schuurmans, Petrus Johannes Cornelius, Eigendom (recht van) 1/1
17264	600	Helvoirt	D	1812	Wegen	Schuurmans, Petrus Johannes Cornelius, Eigendom (recht van) 1/1
17265	2040	Helvoirt	D	1813	Terrein (grasland)	Schuurmans, Petrus Johannes Cornelius, Eigendom (recht van) 1/1
17266	1850	Helvoirt	D	1814	Terrein (grasland)	Schuurmans, Petrus Johannes Cornelius, Eigendom (recht van) 1/1
17267	1780	Helvoirt	D	1815	Terrein (grasland)	Schuurmans, Petrus Johannes Cornelius, Eigendom (recht van) 1/1
17268	5310	Helvoirt	D	4855	Terrein (grasland)	Schuurmans, Petrus Johannes Cornelius, Eigendom (recht van) 1/1
10367	20270	Vught	H	1962	Terrein (akkerbouw)	Schuurmans, Johannes Henricus Nicolaas, Eigendom (recht van) 1/1
10436	2530	Vught	H	2071	Terrein (grasland)	Schuurmans, Johannes Henricus Nicolaas, Eigendom (recht van) 1/1
3364	89	Helvoirt	D	5750		Simons, Gerardina Maria Theresia, Eigendom (recht van) 1/1
3365	843	Helvoirt	D	5751		Simons, Gerardina Maria Theresia, Eigendom (recht van) 1/1
3367	2250	Helvoirt	D	5754	Erf - tuin	Simons, Gerardina Maria Theresia, Eigendom (recht van) 1/1
8926	8660	Vught	E	581	Terrein (natuur)	Simons, Cornelis Wilhelmus Johannes Josephus, Eigendom (recht van) 1/1
8927	8800	Vught	E	584	Terrein (akkerbouw)	Simons, Cornelis Wilhelmus Johannes Josephus, Eigendom (recht van) 1/1
9087	4150	Vught	E	2437	Terrein (teelt - kweek)	Simons, Cornelis Wilhelmus Johannes Josephus, Eigendom (recht van) 1/1
9849	16760	Vught	E	3883	Terrein (grasland)	Simons, Cornelis Wilhelmus Johannes Josephus, Eigendom (recht van) 1/1
9850	22470	Vught	E	3884	Terrein (teelt - kweek)	Simons, Cornelis Wilhelmus Johannes Josephus, Eigendom (recht van) 1/1
15495	94210	Vught	E	3646	Terrein (akkerbouw)	Simons, Cornelis Wilhelmus Johannes Josephus, Eigendom (recht van) 1/1
15499	60680	Vught	E	3232	Terrein (grasland)	Simons, Cornelis Wilhelmus Johannes Josephus, Eigendom (recht van) 1/1
1701	4220	Helvoirt	D	476	Terrein (grasland)	Simons, Maria Cornelia Martina, Eigendom (recht van) 1/3
1702	2150	Helvoirt	D	477	Terrein (grasland)	Simons, Maria Cornelia Martina, Eigendom (recht van) 1/3
1761	1280	Helvoirt	D	1725	Terrein (grasland)	Simons, Maria Cornelia Martina, Eigendom (recht van) 1/3
1788	750	Helvoirt	D	1829	Terrein (grasland)	Simons, Maria Cornelia Martina, Eigendom (recht van) 1/3
3093	50835	Helvoirt	D	5293	Terrein (akkerbouw)	Simons, Maria Cornelia Martina, Eigendom (recht van) 1/3
2557	6798	Helvoirt	D	4407	Terrein (teelt - kweek)	van Alphen, Petronella Wilhelmina Maria, Eigendom (recht van) 1/2
1710	1040	Helvoirt	D	581	Terrein (teelt - kweek)	Slenders, Johanna Maria Gerdina, Eigendom (recht van) 1/3
1711	1170	Helvoirt	D	587	Terrein (grasland)	Slenders, Johanna Maria Gerdina, Eigendom (recht van) 1/3
10587	4975	Vught	I	520	Terrein (grasland)	van Sprang, Gijsbertus Wilhelmus Johannes, Eigendom (recht van) 1/1
16017	37732	Helvoirt	E	1345		Stichting Het Noordbrabants Landschap, Eigendom (recht van) 1/1
3363	874	Helvoirt	D	5748	Terrein (teelt - kweek)	STRIJDPLANT B.V., Eigendom (recht van) 1/1
3366	880	Helvoirt	D	5753		STRIJDPLANT B.V., Eigendom (recht van) 1/1
3436	558	Helvoirt	D	5854		STRIJDPLANT B.V., Eigendom (recht van) 1/1
3437	14	Helvoirt	D	5856		STRIJDPLANT B.V., Eigendom (recht van) 1/1
3438	47	Helvoirt	D	5858		STRIJDPLANT B.V., Eigendom (recht van) 1/1
3486	72025	Helvoirt	D	5911		STRIJDPLANT B.V., Eigendom (recht van) 1/1
15588	35730	Helvoirt	D	5715	Terrein (akkerbouw)	STRIJDPLANT B.V., Eigendom (recht van) 1/1
16778	102885	Vught	C	2550	Terrein (akkerbouw)	Teulings, Anna Wilhelmina Constantia Maria, Eigendom (recht van) 1/1
15679	1730	Helvoirt	D	597	Terrein (grasland)	Teurlinx, Franciscus Martinus Henricus Maria, Eigendom (recht van) 1/1
15680	1400	Helvoirt	D	588	Terrein (grasland)	Teurlinx, Franciscus Martinus Henricus Maria, Eigendom (recht van) 1/1

Vught

2236	11480	Helvoirt	D	3855	Terrein (grasland)	Teurlinx, Engelbertus Petrus Joseph, Eigendom (recht van) 1/1
2242	23510	Helvoirt	D	3874	Terrein (grasland)	Teurlinx, Engelbertus Petrus Joseph, Eigendom (recht van) 1/1
2243	4700	Helvoirt	D	3875	Terrein (grasland)	Teurlinx, Ingrid Engelina Adriana Maria, Eigendom (recht van) 1/1
2244	8500	Helvoirt	D	3876	Terrein (akkerbouw)	Teurlinx, Engelbertus Petrus Joseph, Eigendom (recht van) 1/1
3511	260	Helvoirt	D	5940		Teurlinx, Engelbertus Petrus Joseph, Eigendom (recht van) 1/1
3504	1240	Helvoirt	D	5932		Teurlinx, Engelbertus Petrus Joseph, Eigendom (recht van) 1/1
3505	3080	Helvoirt	D	5933		Teurlinx, Engelbertus Petrus Joseph, Eigendom (recht van) 1/1
3506	2660	Helvoirt	D	5934		Teurlinx, Engelbertus Petrus Joseph, Eigendom (recht van) 1/1
3507	9030	Helvoirt	D	5935		Teurlinx, Engelbertus Petrus Joseph, Eigendom (recht van) 1/1
3509	1230	Helvoirt	D	5937		Teurlinx, Engelbertus Petrus Joseph, Eigendom (recht van) 1/1
3513	7050	Helvoirt	D	5942		Teurlinx, Engelbertus Petrus Joseph, Eigendom (recht van) 1/1
3517	5760	Helvoirt	D	5946		Teurlinx, Engelbertus Petrus Joseph, Eigendom (recht van) 1/1
3518	2180	Helvoirt	D	5947		Teurlinx, Engelbertus Petrus Joseph, Eigendom (recht van) 1/1
3519	2260	Helvoirt	D	5948		Teurlinx, Engelbertus Petrus Joseph, Eigendom (recht van) 1/1
3528	425	Helvoirt	D	5957		Teurlinx, Engelbertus Petrus Joseph, Eigendom (recht van) 1/1
3529	10175	Helvoirt	D	5958		Teurlinx, Engelbertus Petrus Joseph, Eigendom (recht van) 1/1
3537	6369	Helvoirt	D	5966		Teurlinx, Engelbertus Petrus Joseph, Eigendom (recht van) 1/1
3559	620	Helvoirt	D	5991		Teurlinx, Engelbertus Petrus Joseph, Eigendom (recht van) 1/1
3560	67915	Helvoirt	D	5992		Teurlinx, Engelbertus Petrus Joseph, Eigendom (recht van) 1/1
8468	26065	Vught	D	4539	Terrein (akkerbouw)	Timmermans, Johannes Lambertus, Eigendom (recht van) 1/1
15140	8570	Vught	M	352	Terrein (teelt - kweek)	Timmers, Marianne, Eigendom (recht van) 1/1
9476	30750	Vught	E	3337	Terrein (grasland)	Topigs Group BV, Eigendom (recht van) 1/1
9375	1532	Vught	E	3123	Terrein (grasland)	Topigs Group BV, Eigendom (recht van) 1/1
9508	35230	Vught	E	3396	Terrein (grasland)	Topigs Group BV, Eigendom (recht van) 1/1
1680	3280	Helvoirt	D	398	Terrein (grasland)	van Tuijl, Petrus Hendrikus Christianus Maria, Eigendom (recht van) 1/1
1748	1800	Helvoirt	D	1581	Terrein (akkerbouw)	van Tuijl, Petrus Hendrikus Christianus Maria, Eigendom (recht van) 1/1
2779	3630	Helvoirt	D	4768	Terrein (grasland)	van Tuijl, Petrus Hendrikus Christianus Maria, Eigendom (recht van) 1/1
2781	12600	Helvoirt	D	4774	Terrein (akkerbouw)	van Tuijl, Petrus Hendrikus Christianus Maria, Eigendom (recht van) 1/1
3474	2285	Helvoirt	D	5919		van Tuijl, Petrus Hendrikus Christianus Maria, Eigendom (recht van) 1/1
3495	1395	Helvoirt	D	5923		van Tuijl, Petrus Hendrikus Christianus Maria, Eigendom (recht van) 1/1
3488	20850	Helvoirt	D	5913		van Tuijl, Petrus Hendrikus Christianus Maria, Eigendom (recht van) 1/1
3490	7050	Helvoirt	D	5915		van Tuijl, Petrus Hendrikus Christianus Maria, Eigendom (recht van) 1/1
3492	2515	Helvoirt	D	5917		van Tuijl, Petrus Hendrikus Christianus Maria, Eigendom (recht van) 1/1
3493	4190	Helvoirt	D	5921		van Tuijl, Petrus Hendrikus Christianus Maria, Eigendom (recht van) 1/1
15109	83610	Vught	M	256	Terrein (akkerbouw)	VAN BEURDEN-VAN HULTEN BV, Eigendom (recht van) 1/1
15110	52640	Vught	M	257	Terrein (akkerbouw)	VAN BEURDEN-VAN HULTEN BV, Eigendom (recht van) 1/1
15111	25680	Vught	M	259	Terrein (akkerbouw)	VAN BEURDEN-VAN HULTEN BV, Eigendom (recht van) 1/1
15112	44930	Vught	M	260	Terrein (akkerbouw)	VAN BEURDEN-VAN HULTEN BV, Eigendom (recht van) 1/1
15113	23080	Vught	M	261	Terrein (akkerbouw)	VAN BEURDEN-VAN HULTEN BV, Eigendom (recht van) 1/1
15114	15210	Vught	M	262	Terrein (akkerbouw)	VAN BEURDEN-VAN HULTEN BV, Eigendom (recht van) 1/1
15115	20030	Vught	M	263	Terrein (akkerbouw)	VAN BEURDEN-VAN HULTEN BV, Eigendom (recht van) 1/1
15116	17620	Vught	M	264	Terrein (akkerbouw)	VAN BEURDEN-VAN HULTEN BV, Eigendom (recht van) 1/1
15195	15025	Vught	M	458	Terrein (grasland)	VAN BEURDEN-VAN HULTEN BV, Eigendom (recht van) 1/1
15196	2135	Vught	M	459	Terrein (grasland)	VAN BEURDEN-VAN HULTEN BV, Eigendom (recht van) 1/1
10370	20040	Vught	H	1965	Terrein (akkerbouw)	Van Kuijk Holding B.V., Eigendom (recht van) 1/1
14988	18090	Vught	M	72	Terrein (grasland)	Van Kuijk Holding B.V., Eigendom (recht van) 1/1
15681	16448	Vught	H	1967	Terrein (akkerbouw)	Van Kuijk Holding B.V., Eigendom (recht van) 1/1

10984	9400	Vught	I	1224	Terrein (akkerbouw)	Van Kuijk Holding B.V., Eigendom (recht van) 1/1
10993	1960	Vught	I	1237	Terrein (akkerbouw)	Van Kuijk Holding B.V., Eigendom (recht van) 1/1
16074	17170	Vught	I	1884		Van Kuijk Holding B.V., Eigendom (recht van) 1/1
16075	17460	Vught	I	1881		Van Kuijk Holding B.V., Eigendom (recht van) 1/1
7886	12560	Vught	D	3783	Terrein (akkerbouw)	van Veen, Janna, Eigendom (recht van) 1/1
1798	3750	Helvoirt	D	2142	Terrein (akkerbouw)	van der Velden, Antonius Willebrordus, Eigendom (recht van) 1/1
3510	240	Helvoirt	D	5939		van der Ven, Wilhelmina Cornelia Antonia Maria, Eigendom (recht van) 1/1
3527	445	Helvoirt	D	5956		van der Ven, Wilhelmina Cornelia Antonia Maria, Eigendom (recht van) 1/1
3531	15170	Helvoirt	D	5960		van der Ven, Wilhelmina Cornelia Antonia Maria, Eigendom (recht van) 1/1
3539	8868	Helvoirt	D	5968		van der Ven, Wilhelmina Cornelia Antonia Maria, Eigendom (recht van) 1/1
107	10180	Helvoirt	A	531	Terrein (akkerbouw)	Vereniging tot Behoud van Natuurmonumenten in Nederland, Eigendom (recht van) 1/1
946	16830	Helvoirt	A	2282	Terrein (akkerbouw)	Vereniging tot Behoud van Natuurmonumenten in Nederland, Eigendom (recht van) 1/1
948	19000	Helvoirt	A	2284	Terrein (grasland)	Vereniging tot Behoud van Natuurmonumenten in Nederland, Eigendom (recht van) 1/1
15036	31550	Vught	M	171	Terrein (akkerbouw)	Verhulst, Cornelis Marinus Maria, Eigendom (recht van) 1/1
16071	5270	Vught	I	798	Terrein (akkerbouw)	Vermeer, Johannes Cornelius Maria, Eigendom (recht van) 1/1
7884	31045	Vught	D	3779	Terrein (natuur)	Vermulst, Cornelis, Eigendom (recht van) 1/1
15442	5870	Helvoirt	D	5971	Terrein (akkerbouw)	Verschoor, Antonie, Eigendom (recht van) 1/1
15443	12750	Helvoirt	D	5955	Terrein (akkerbouw)	Verschoor, Antonie, Eigendom (recht van) 1/1
3487	8710	Helvoirt	D	5912		Verstijnen, Antonius Martinus Josephus Maria, Eigendom (recht van) 1/1
17155	31540	Helvoirt	D	4769	Terrein (grasland)	Verstijnen, Antonius Martinus Josephus Maria, Eigendom (recht van) 1/1
1914	1280	Helvoirt	D	3105	Terrein (grasland)	Verstijnen, Martinus Revocatus Maria, Eigendom (recht van) 1/1
15669	3300	Helvoirt	B	1522	Terrein (akkerbouw)	Vugts, Lambertus Gerardus Maria, Eigendom (recht van) 1/3
15046	21650	Vught	M	181	Terrein (akkerbouw)	Vugts, Petrus Adrianus Johannes, Eigendom (recht van) 1/1
15052	40620	Vught	M	187	Terrein (akkerbouw)	Vugts, Petrus Adrianus Johannes, Eigendom (recht van) 1/1
103	10150	Helvoirt	A	525	Terrein (teelt - kweek)	W. en A. Gubbels Gubbels Onroerend Goed B.V., Eigendom (recht van) 1/1
104	10210	Helvoirt	A	527	Terrein (teelt - kweek)	W. en A. Gubbels Gubbels Onroerend Goed B.V., Eigendom (recht van) 1/1
105	10210	Helvoirt	A	528	Terrein (teelt - kweek)	W. en A. Gubbels Gubbels Onroerend Goed B.V., Eigendom (recht van) 1/1
106	10130	Helvoirt	A	530	Terrein (teelt - kweek)	W. en A. Gubbels Gubbels Onroerend Goed B.V., Eigendom (recht van) 1/1
117	7600	Helvoirt	A	663	Terrein (teelt - kweek)	W. en A. Gubbels Gubbels Onroerend Goed B.V., Eigendom (recht van) 1/1
118	2580	Helvoirt	A	664	Terrein (teelt - kweek)	W. en A. Gubbels Gubbels Onroerend Goed B.V., Eigendom (recht van) 1/1
121	8880	Helvoirt	A	684	Terrein (teelt - kweek)	W. en A. Gubbels Gubbels Onroerend Goed B.V., Eigendom (recht van) 1/1
130	8550	Helvoirt	A	747	Terrein (teelt - kweek)	W. en A. Gubbels Gubbels Onroerend Goed B.V., Eigendom (recht van) 1/1
131	540	Helvoirt	A	748	Terrein (teelt - kweek)	W. en A. Gubbels Gubbels Onroerend Goed B.V., Eigendom (recht van) 1/1
132	1100	Helvoirt	A	749	Terrein (teelt - kweek)	W. en A. Gubbels Gubbels Onroerend Goed B.V., Eigendom (recht van) 1/1
150	4050	Helvoirt	A	825	Terrein (teelt - kweek)	W. en A. Gubbels Gubbels Onroerend Goed B.V., Eigendom (recht van) 1/1
151	4830	Helvoirt	A	826	Terrein (teelt - kweek)	W. en A. Gubbels Gubbels Onroerend Goed B.V., Eigendom (recht van) 1/1
175	3990	Helvoirt	A	999	Terrein (teelt - kweek)	W. en A. Gubbels Gubbels Onroerend Goed B.V., Eigendom (recht van) 1/1
176	4890	Helvoirt	A	1000	Terrein (teelt - kweek)	W. en A. Gubbels Gubbels Onroerend Goed B.V., Eigendom (recht van) 1/1
190	7030	Helvoirt	A	1119	Terrein (teelt - kweek)	W. en A. Gubbels Gubbels Onroerend Goed B.V., Eigendom (recht van) 1/1
191	2800	Helvoirt	A	1120	Terrein (teelt - kweek)	W. en A. Gubbels Gubbels Onroerend Goed B.V., Eigendom (recht van) 1/1
232	3370	Helvoirt	A	1279	Terrein (teelt - kweek)	W. en A. Gubbels Gubbels Onroerend Goed B.V., Eigendom (recht van) 1/1
702	1050	Helvoirt	A	1922	Terrein (teelt - kweek)	W. en A. Gubbels Gubbels Onroerend Goed B.V., Eigendom (recht van) 1/1
732	5510	Helvoirt	A	1966	Terrein (teelt - kweek)	W. en A. Gubbels Gubbels Onroerend Goed B.V., Eigendom (recht van) 1/1
751	8365	Helvoirt	A	1992	Terrein (teelt - kweek)	W. en A. Gubbels Gubbels Onroerend Goed B.V., Eigendom (recht van) 1/1
808	5530	Helvoirt	A	2071	Terrein (teelt - kweek)	W. en A. Gubbels Gubbels Onroerend Goed B.V., Eigendom (recht van) 1/1
809	4630	Helvoirt	A	2072	Terrein (teelt - kweek)	W. en A. Gubbels Gubbels Onroerend Goed B.V., Eigendom (recht van) 1/1
817	11175	Helvoirt	A	2097	Terrein (teelt - kweek)	W. en A. Gubbels Gubbels Onroerend Goed B.V., Eigendom (recht van) 1/1

Vught

818	7700	Helvoirt	A	2098	Terrein (teelt - kweek)	W. en A. Gubbels Gubbels Onroerend Goed B.V., Eigendom (recht van) 1/1
819	11500	Helvoirt	A	2099	Terrein (teelt - kweek)	W. en A. Gubbels Gubbels Onroerend Goed B.V., Eigendom (recht van) 1/1
915	4015	Helvoirt	A	2242	Terrein (teelt - kweek)	W. en A. Gubbels Gubbels Onroerend Goed B.V., Eigendom (recht van) 1/1
916	3780	Helvoirt	A	2243	Terrein (teelt - kweek)	W. en A. Gubbels Gubbels Onroerend Goed B.V., Eigendom (recht van) 1/1
1344	36745	Vught	D	5287		Wagenaars, Adrianus Johannes Franciscus, Eigendom (recht van) 1/1
15019	2880	Vught	M	154	Water	Waterschap Aa en Maas, Eigendom (recht van) 1/1
10478	1961	Vught	H	2164	Terrein (natuur)	Waterschap Aa en Maas, Eigendom (recht van) 1/1
2757	345	Helvoirt	D	4727	Water	Waterschap De Dommel, Eigendom (recht van) 1/1
3019	12915	Helvoirt	D	5148	Terrein (grasland)	Waterschap De Dommel, Eigendom (recht van) 1/1
15763	975	Vught	I	890	Terrein (grasland)	Weller, Wiro Radboud Cornelius Maria, Eigendom (recht van) 1/1
15766	19280	Vught	I	1131	Terrein (grasland)	Weller, Wiro Radboud Cornelius Maria, Eigendom (recht van) 1/1
2855	19866	Helvoirt	D	4875	Terrein (grasland)	van de Wouw, Marinus Gerardus Cornelis Maria, Eigendom (recht van) 1/2
7855	21585	Vught	D	3735	Terrein (grasland)	Wubben, Johannes Carolus Bonifacius, Eigendom (recht van) 1/4

namens de raad van de gemeente Vught,

de griffier,

Drs. J.A. Deneer

de voorzitter,

R.J. van de Mortel

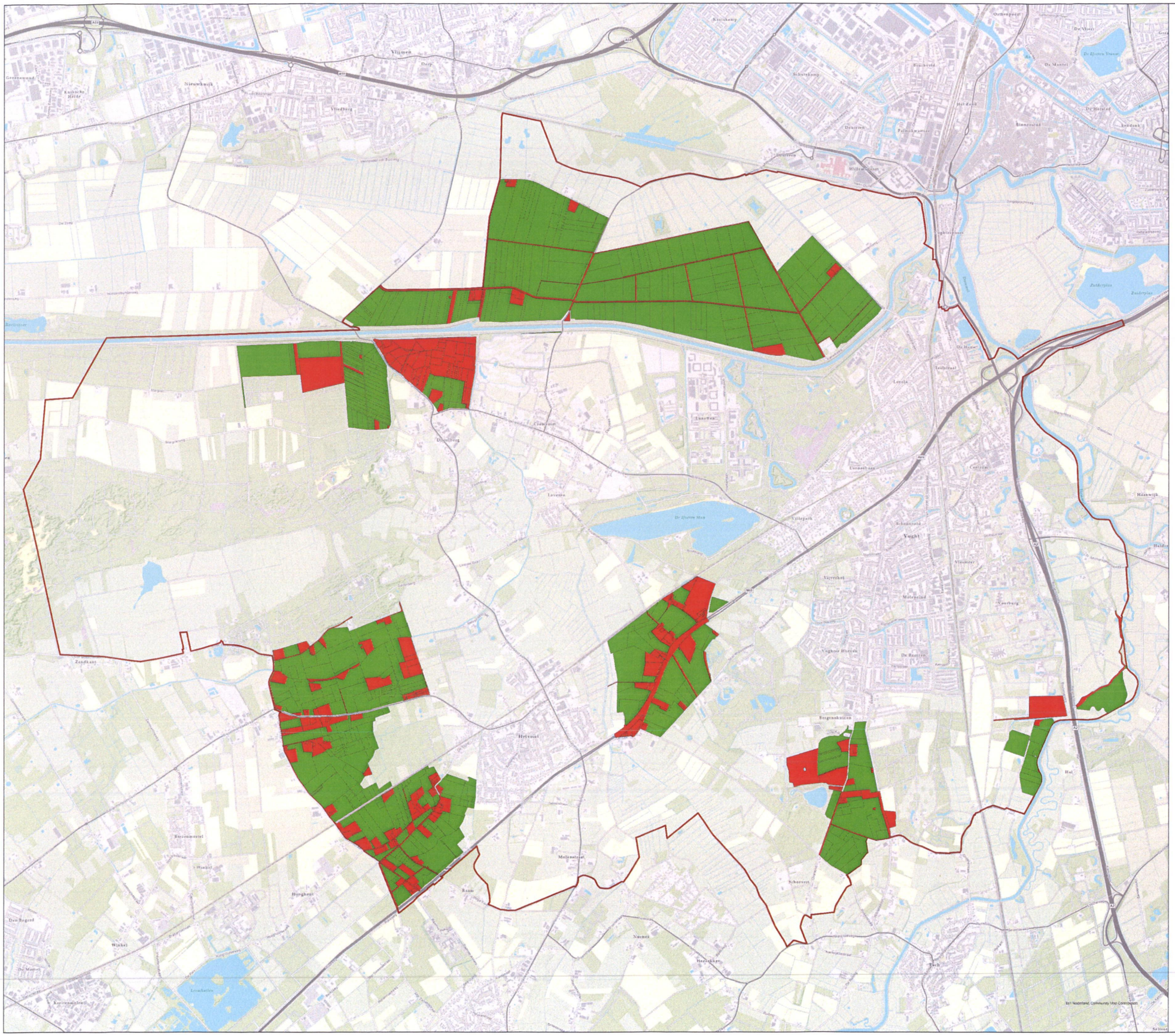
Vlijmen
Nieuwkuijk
Vlijmenseweg
Vlijmenseweg
Vlijmenseweg

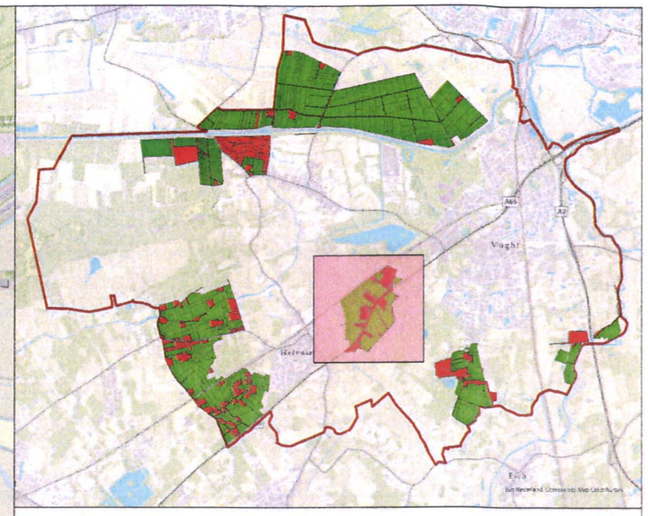

N

Bijlage 20240228-000023

Behorend bij Onroerende Zaken Hyp4, deel 88230 nummer 25
te Apeldoorn

Behoort bij het besluit van de raad van de gemeente Vught van 1 februari 2024

de griffier,

Drs. J.A. Deneer

de voorzitter,

R.J. van de Mortel

Legenda

Gemeentegrens

Geschiktheid

Geschikt

Ongeschikt

Afdeling Ontwikkeling

Vught

Cluster: Ruimtelijk Beleid

Project: Voorkeursrecht grootschalige opwek energie

Omschrijving: Kadastrale tekening te vestigen voorkeursrecht in het kader van de opwek van duurzame energie (detailkaart)

Tekenaar: PvI | Gezien: | Schaal: 1 : 2500 | Blad: 2
Datum: 1-2-2024 | Datum: 1-2-2024 | Formaat: A0 | Vrm: 10

Tekeningnr.: VUGHT-WVG-002

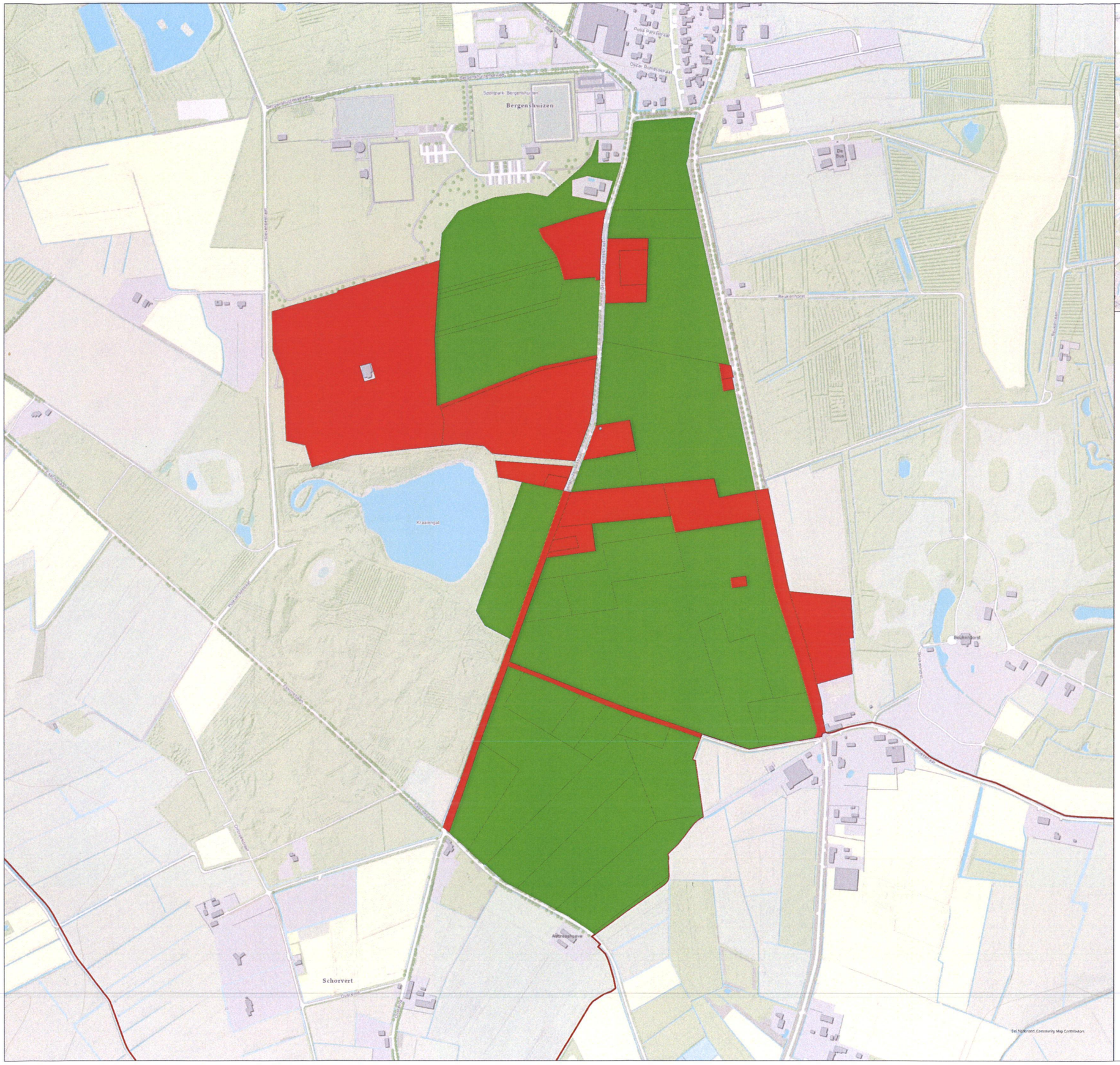

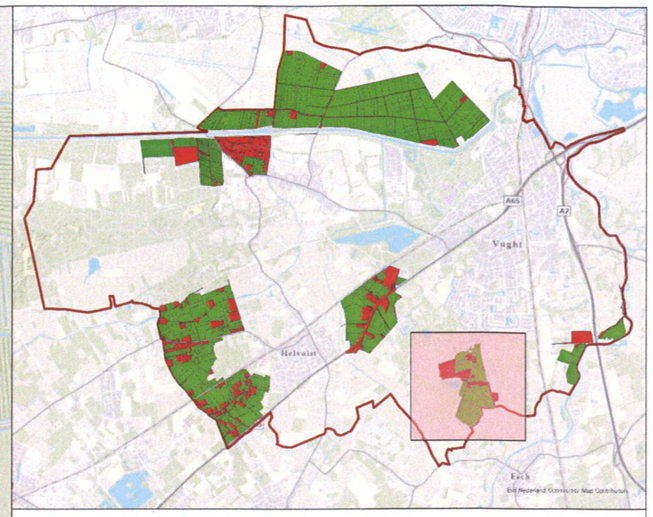

N

Bijlage 20240228-000024

Behorend bij Onroerende Zaken Hyp4, deel 88230 nummer 25
te Apeldoorn

Behoort bij het besluit van de raad van de gemeente Vught van 1 februari 2024

de griffier,
Drs. J.A. Deneer

de voorzitter,
R.J. van de Mortel

Legenda

Gemeentegrens
Geschiktheid
Geschikt
Ongeschikt

Afdeling Ontwikkeling

Vught

Cluster: Ruimtelijk Beleid

Project: Voorkeursrecht grootschalige opwek energie

Omschrijving: Kadastrale tekening te vestigen voorkeursrecht in het kader van de opwek van duurzame energie (detailkaart)

Sect. Van Raaijenwal 1 Postbus 13150, 5269 GA Vught Tel. 0073/6580680 Fax. 0073/6580186

Wijziging | Datum

Tekenaar	Gezien	Schaal	Blad
FvI		1 : 2500	3
Datum 1-2-2024	Datum 1-2-2024	Formaat A0	van 10

Tekeningnr. VUGHT-WVG-003

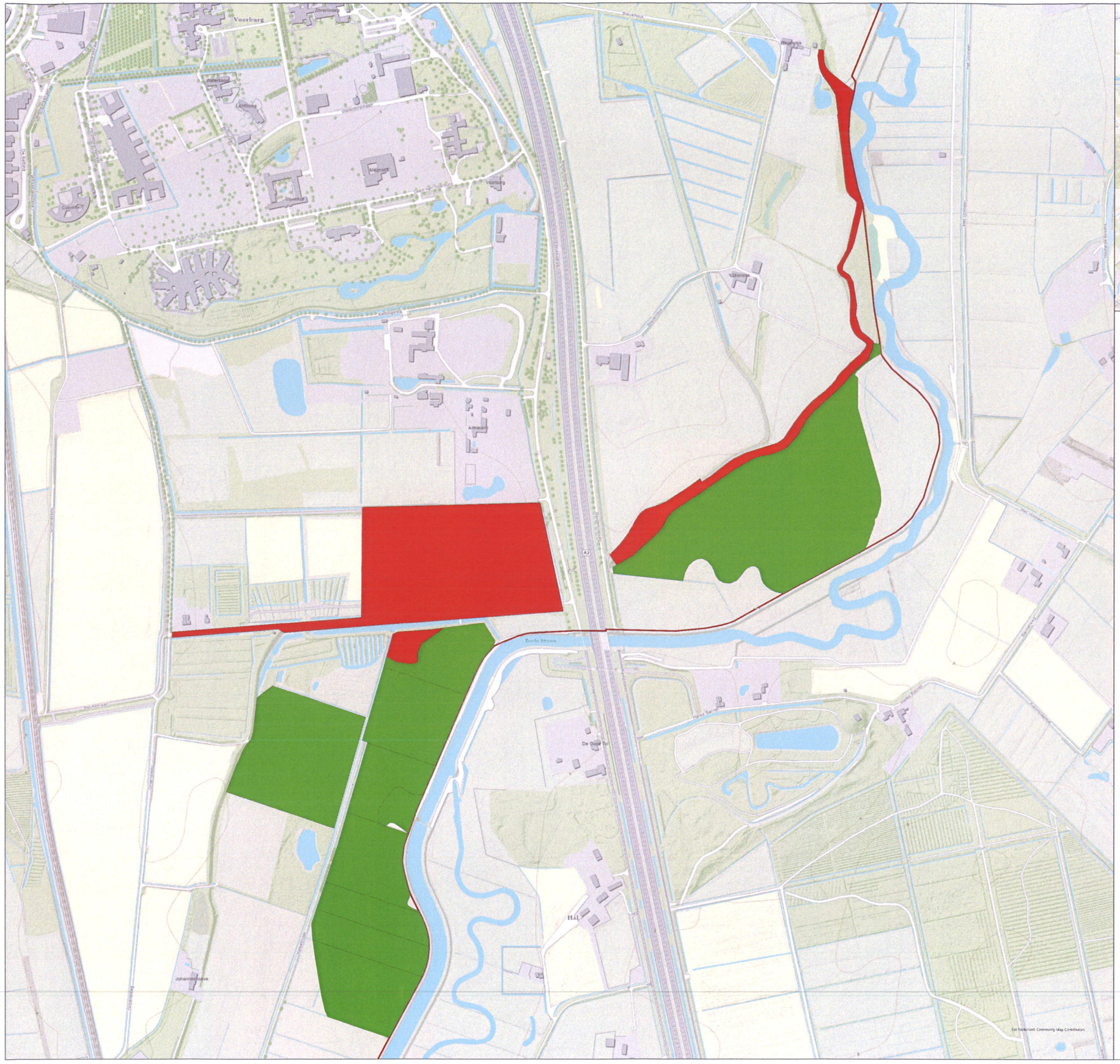

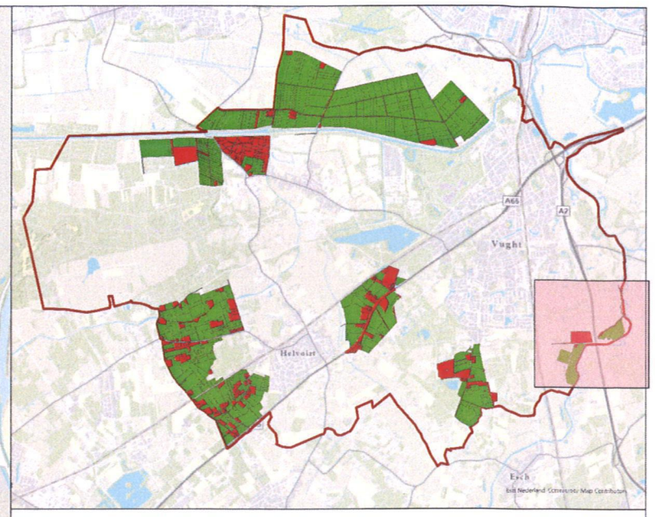

N

Bijlage 20240228-000025

Behorend bij Onroerende Zaken Hyp4, deel 88230 nummer 25
te Apeldoorn

Behoort bij het besluit van de raad van de gemeente Vught van 1 februari 2024

de griffier,
Drs. J.A. Deneer

de voorzitter,
R.J. van de Mortel

Legenda

Gemeentegrens

Geschiktheid

Geschikt

Ongeschikt

Afdeling Ontwikkeling

Vught

Sector Van Rooijenzaal 1 Tel. 0713.6580680
Postbus 10100, 5260 GA Vught Fax. 0713.6580186

Cluster	Ruimtelijk Beleid
Project	Voorkeursrecht grootschalige opwek energie
Omschrijving	Kadastrale tekening te vestigen voorkeursrecht in het kader van de opwek van duurzame energie (detailkaart)

Tekenaar	FvI	Gezien		Schaal	1 : 2500	Blad	4
Datum	1-2-2024	Datum	1-2-2024	Formaat	A0	van	10

Bijzigting Datum

Tekeningnr. VUGHT-WVG-004

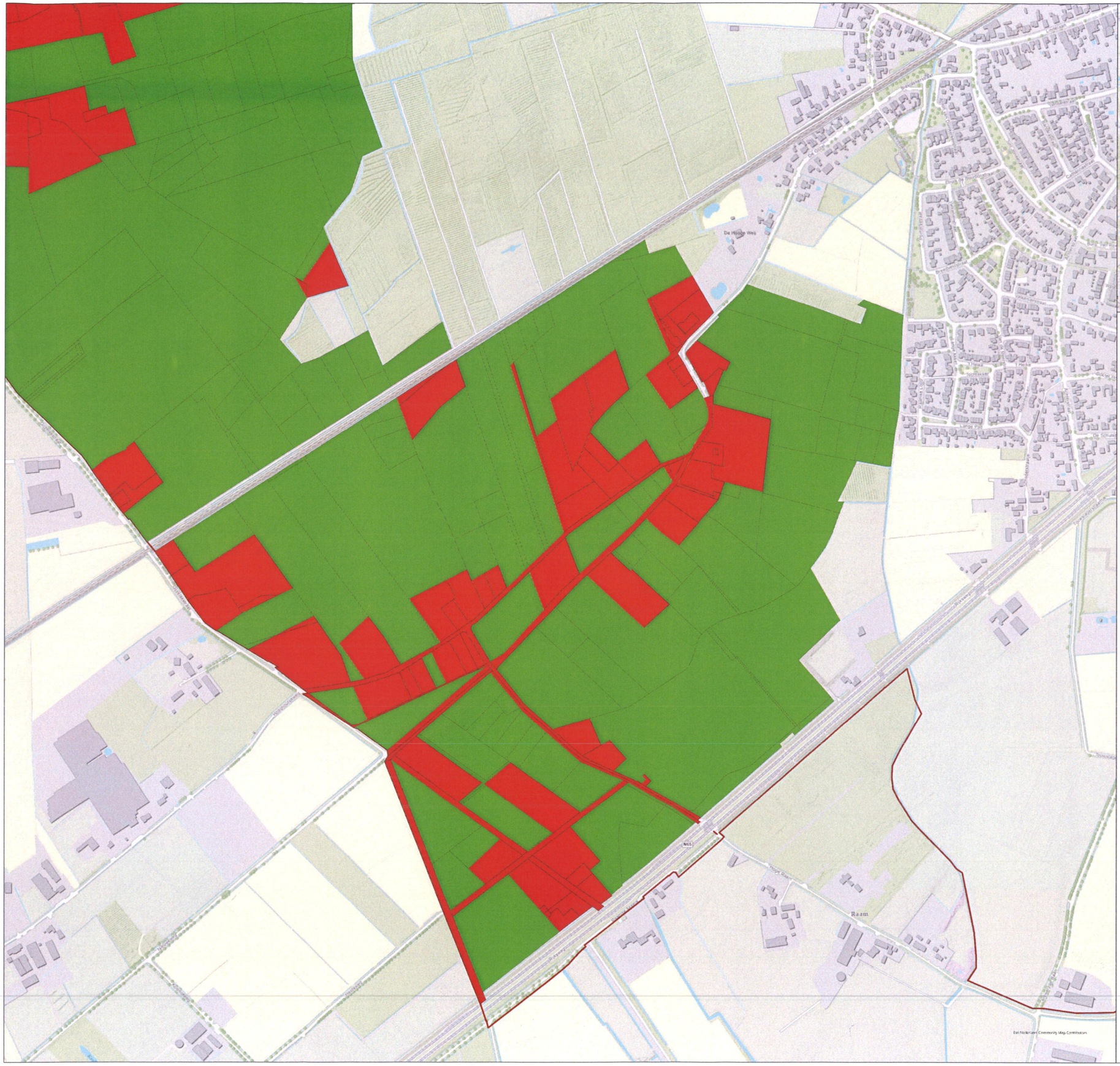

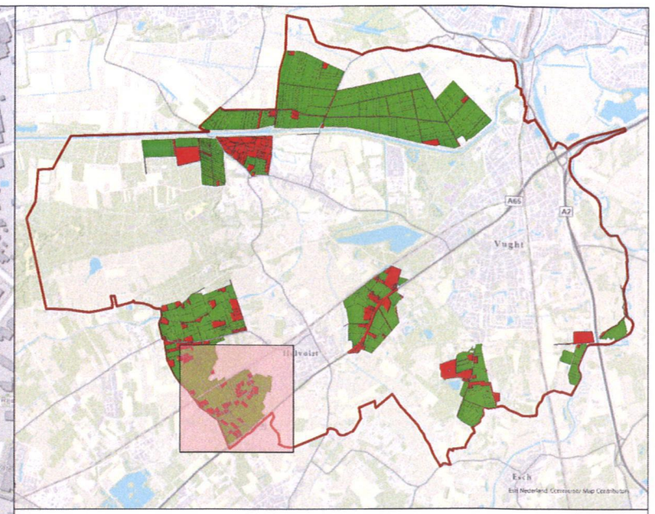

N

Bijlage 20240228-000026

Behorend bij Onroerende Zaken Hyp4, deel 88230 nummer 25
te Apeldoorn

Behoort bij het besluit van de raad van de gemeente Vught van 1 februari 2024

de griffier,
Drs. J.A. Deneer

de voorzitter,
R.J. van de Mortel

Legenda

Gemeentegrens
Geschiktheid
Geschikt
Ongeschikt

Afdeling Ontwikkeling

Cluster: Ruimtelijk Beleid

Project: Voorkeursrecht grootschalige opwek energie

Omschrijving: Kadastrale tekening te vestigen voorkeursrecht in het kader van de opwek van duurzame energie (detailkaart)

Vught

Sect. Van Raaijstraat 1 Tel.: (073)6580680
Postbus 33193, 5290 GA Vught Fax: (073)6580786

Rijziging | Datum

Tekenaar	Gezien	Schaal	Blad
FvI		1 : 2500	5
Datum 1-2-2024	Datum 1-2-2024	Formaat A0	van 10

Tekeningnr. VUGHT-WVG-005

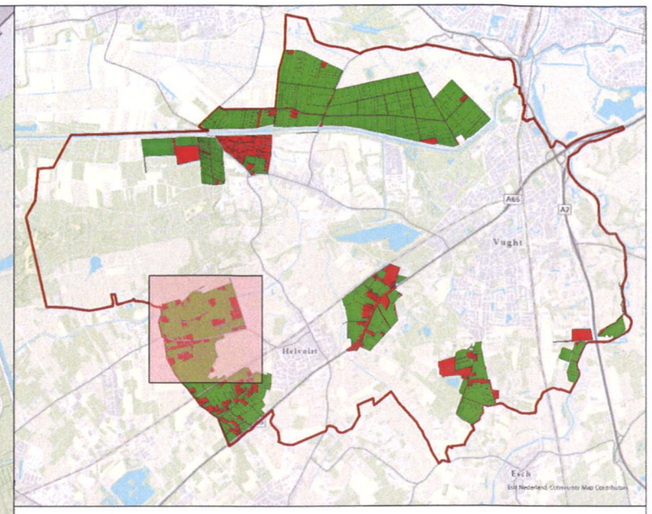

N

Bijlage 20240228-000027

Behorend bij Omvorende Zaken Hyp4, deel 88230 nummer 25
te Apeldoorn

Behoort bij het besluit van de raad van de gemeente Vught van 1 februari 2024

de griffier,

Drs. P.A. Deneer

De voorzitter,

R.J. van de Mortel

Legenda

Gemeentegrens

Geschiktheid

Geschikt

Ongeschikt

Afdeling Ontwikkeling

Vught

Cluster: Ruimtelijk Beleid

Project: Voorkeursrecht grootschalige opwek energie

Omschrijving: Kadastrale tekening te vestigen voorkeursrecht in het kader van de opwek van duurzame energie (detailkaart)

Tekenaar: FvI
Datum: 1-2-2024

Gezien
Datum: 1-2-2024

Schaal: 1 : 2500
Formaat: A0

Blad 6 van 10

Tekeningnr.: VUGHT-WVG-006

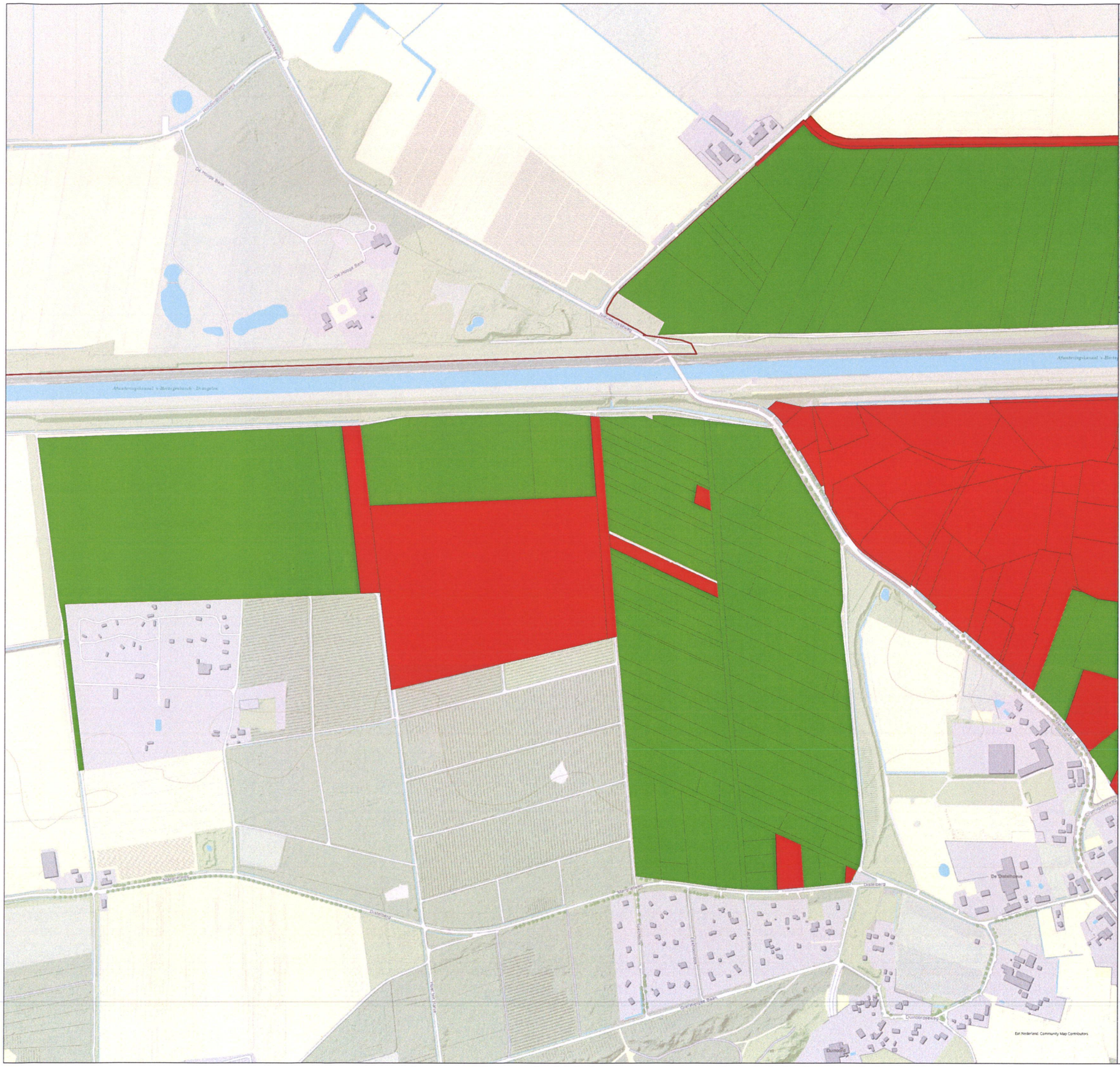
De Hoogte Bank
Afwateringskanaal v.Berlicum - Drongelen
Vlijtweg
Dijkje-Oost
Dijkje-West
De Dijkelhoeve
Dijkje-Oost
Dijkje-West
Dijkje-West
Dijkje-Oost
Dijkje-West
Dijkje-Oost
Dijkje-West
Dijkje-Oost

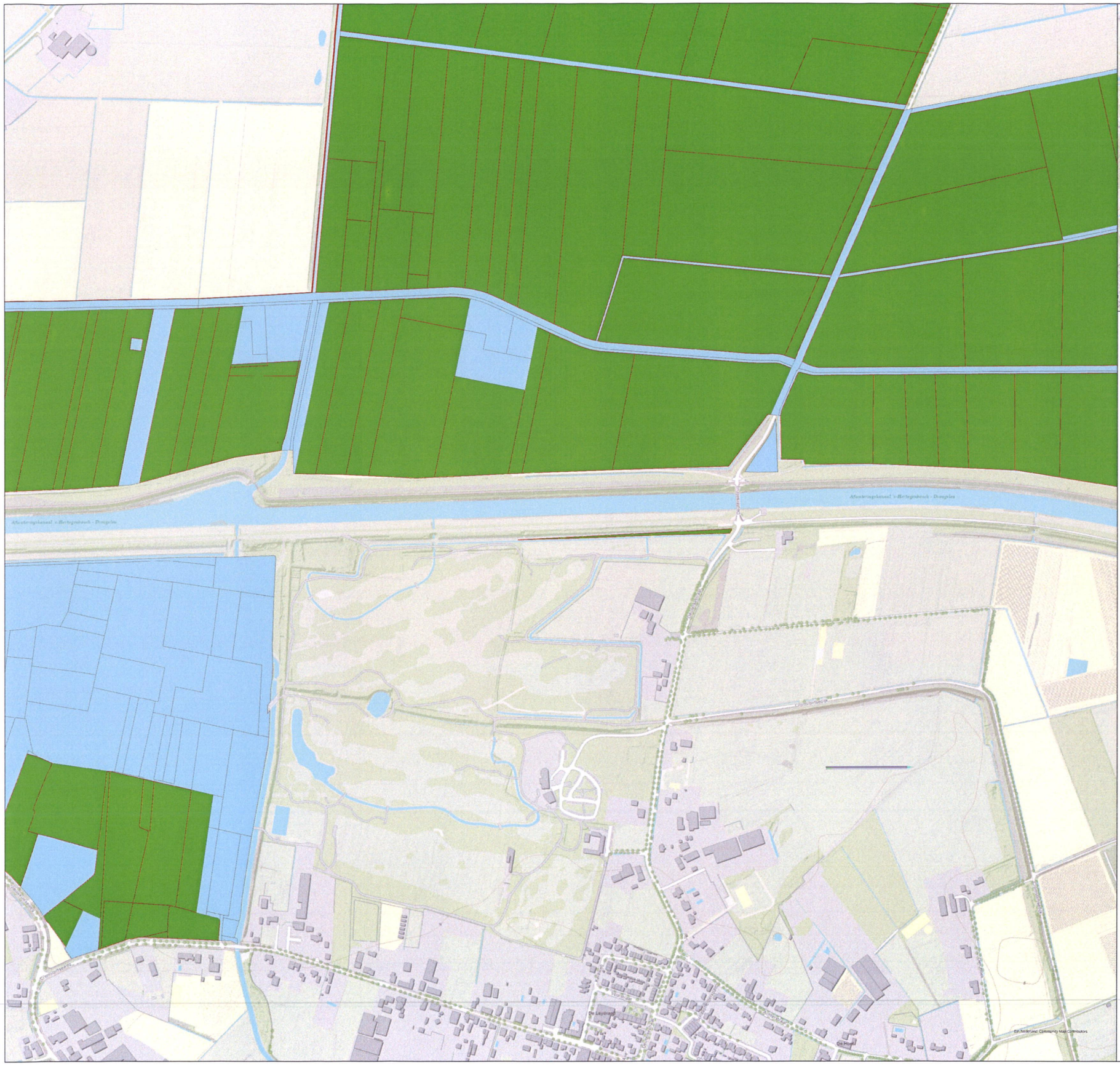

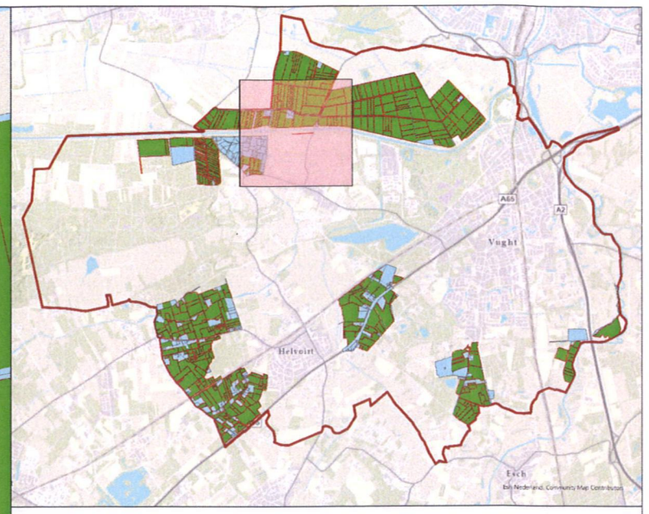

N

Bijlage 20240228-000029

Behorend bij Onroerende Zaken Hyp4, deel 88230 nummer 25
te Apeldoorn

Behoort bij het besluit van de raad van de gemeente Vught van 1 februari 2024

de griffier,
Drs. J.A. Deneer

de voorzitter,
R.J. van de Mortel

Legenda

Gemeentegrens

Geschiktheid
- Geschikt
- Ongeschikt

Afdeling Ontwikkeling

Vught

Sector: Van Hoeystraat 1 Tel: 0073/6580680
Postbus 10100, 5200 GA Vught Fax: 0073/6580786

Cluster: Ruimtelijk Beleid

Project: Voorkeursrecht grootschalige opwek energie

Omschrijving: Kadastrale tekening te vestigen voorkeursrecht in het kader van de opwek van duurzame energie (detailkaart)

Wijziging | Datum

Tekenaar: Fvl	Gezien	Schaal: 1 : 2500	Blad: 8
Datum: 1-2-2024	Datum: 1-2-2024	Formaat: A0	van: 10

Tekeningnr.: VUGHT-WVG-008

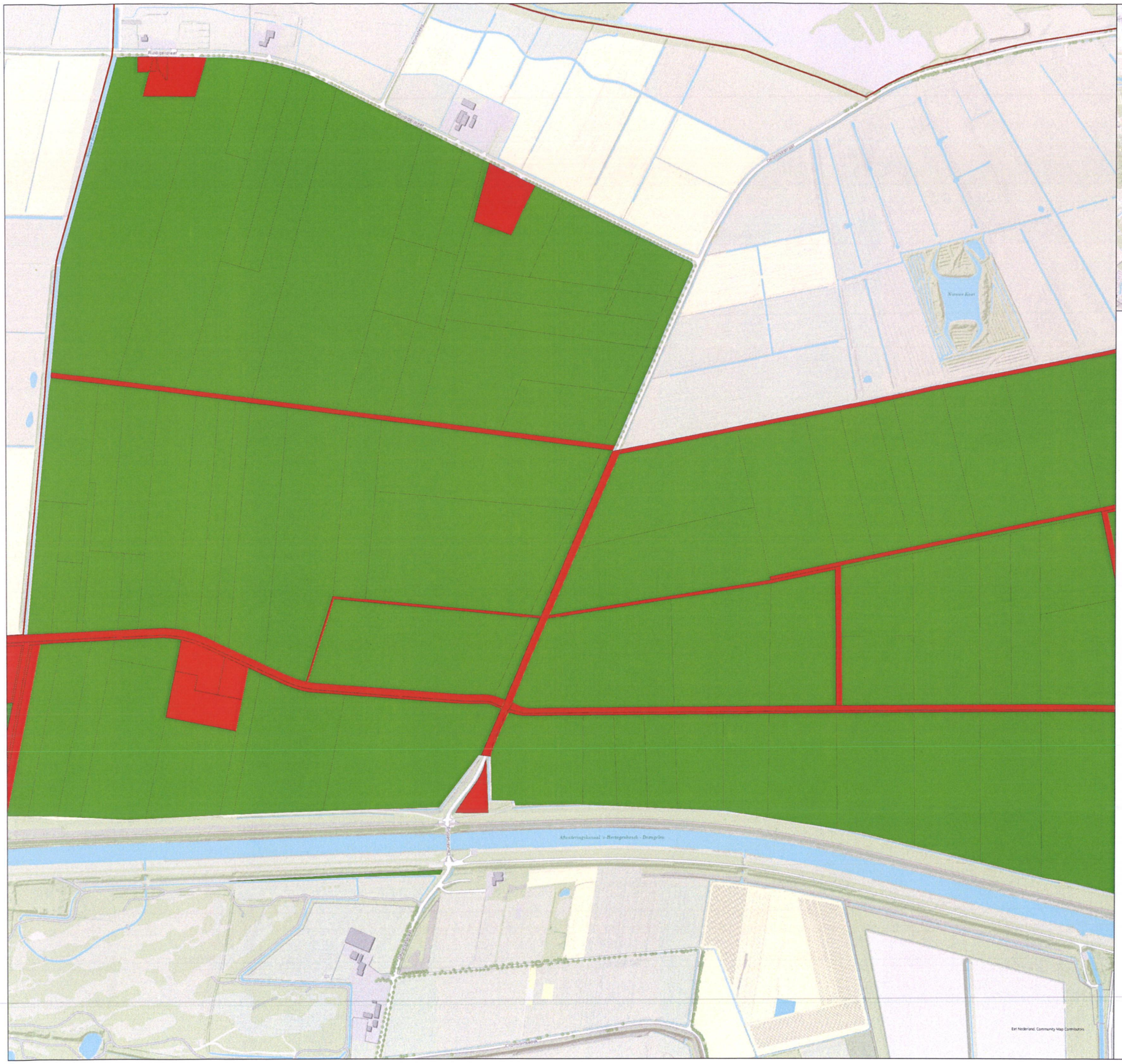

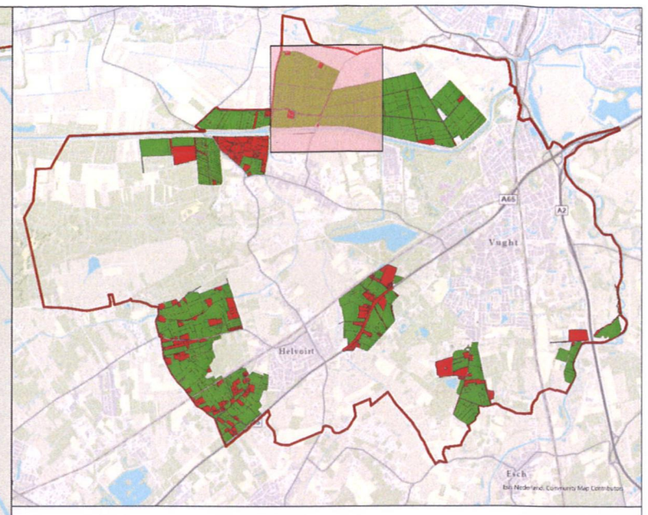

N

Bijlage 20240228-000030

Behorend bij Onroerende Zaken Hyp4, deel 88230 nummer 25
te Apeldoorn

Behoort bij het besluit van de raad van de gemeente Vught van 1 februari 2024

de griffier,

Drs. J.A. Deneer

de voorzitter,

R.J. van de Mortel

Legenda

Gemeentegrens

Verwijder

Geschikt

Ongeschikt

Afdeling Ontwikkeling

Vught

Sector: Van Hoo_wl-wel 1 Tel.: 0273/6580680
Postbus 10100, 5250 GA Vught Fax: 0273/6580786

Cluster: Ruimtelijk Beleid

Project: Voorkeursrecht grootschalige opwek energie

Omschrijving: Kadastrale tekening te vestigen voorkeursrecht in het kader van de opwek van duurzame energie (detailkaart)

Wijziging	Datum

Tekenaar	Gezien	Schaal	Blad
Fvl		1 : 2500	9
Datum: 1-2-2024	Datum: 1-2-2024	Formaat: A0	van: 10

Tekeningnr.: VUGHT-WVG-009

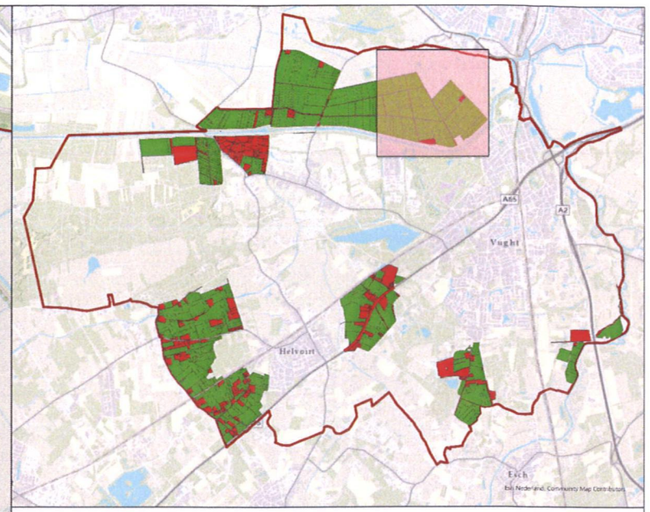

N

Bijlage 20240228-000031

Behorend bij Onroerende Zaken Hyp4, deel 88230 nummer 25
te Apeldoorn

Behoort bij het besluit van de raad van de gemeente Vught van 1 februari 2024

de griffier,
Drs. J.A. Deneer

de voorzitter,
R.J. van de Mortel

Legenda

Gemeentegrens

Geschiktheid

Geschikt

Ongeschikt

Afdeling Ontwikkeling

Vught

Cluster: Ruimtelijk Beleid

Project: Voorkeursrecht grootschalige opwek energie

Omschrijving: Kadastrale tekening te vestigen voorkeursrecht in het kader van de opwek van duurzame energie (detailkaart)

Tekenaar: FvI | Datum: 1-2-2024 | Gezien: | Datum: 1-2-2024 | Schaal: 1 : 2500 | Formaat: A0 | Blad: 10 | van: 10

Tekeningnr.: VUGHT-WVG-010

Hierbij verklaar ik, mr. Bernardus Hendrikus Johannes Roes, bewaarder van het Kadaster en de openbare registers, dat dit stuk door de bewaarder vervaardigd is op grond van de in artikel 4 van de Uitvoeringsregeling Kadasterwet verleende bevoegdheid.
Tevens verklaar ik dat het door de bewaarder vervaardigde stuk eensluidend is met het ter inschrijving aangeboden stuk.